

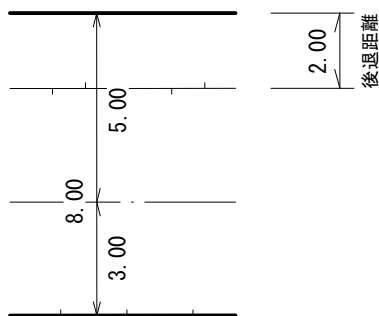
# 指 定 道 路 調 書 そ の 1

整理番号	4791	指定道路図対照番号		指定道路の種類	5号道路
指定の年月日	昭和48年4月10日	指定道路の延長	21.18 m	指定道路の幅員	8 m
指定道路の位置	札幌市南区藤野2条6丁目 126番1				
	地番が複数ある場合は代表地番を記載				
申請者の氏名	藤 本 平 作			都市計画区域の区分	市街化区域
水平距離指定の年月日		水平距離指定に係る道路の部分の延長	m	水平距離	m
水平距離指定に係る道路の部分の位置					
その他	平成25年(2013年)1月1日 作成				

指定道路調書その2

指定番号	第4791号・第2889号変	申請地	札幌市南区藤野2条6丁目
指定年月日	昭和48年4月10日	地番	126番1ほか
道路の種類	建築基準法第42条第1項第5号	幅員	8.00 m
図郭番号	16-07	延長	21.18 m
備考	土地の位置及び形状は概略を記載したものです。		

拡大図 S=1/200




南区  
藤野2条6丁目

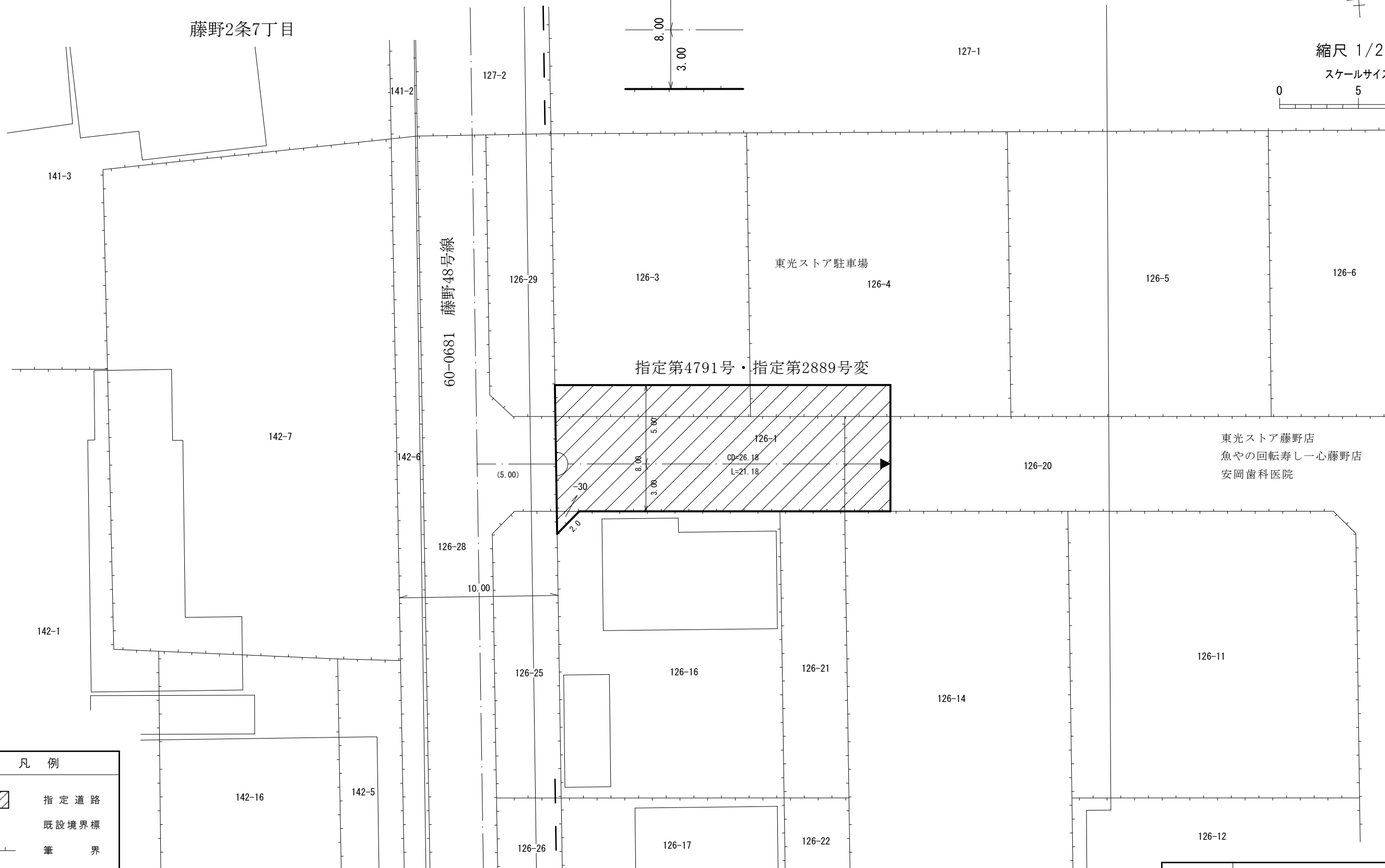


縮尺 1/250

スケールサイズ



藤野2条7丁目



東光ストア駐車場

東光ストア藤野店  
魚やの回転寿しー心藤野店  
安岡歯科医院

凡例

- 指定道路
- 既設境界標
- 筆界
- 起終点

作成日	平成25年1月
作成機関	札幌市都市局建築指導部