

指 定 道 路 調 書 そ の 1

整理番号	4760	指定道路図対照番号		指定道路の種類	5号道路
指定の年月日	昭和47年12月18日	指定道路の延長	36.53 m	指定道路の幅員	4.00 ~ 8.00 m
指定道路の位置	札幌市中央区南8条西26丁目 6番6				
	地番が複数ある場合は代表地番を記載				
申請者の氏名	川 村 は な			都市計画区域の区分	市街化区域
水平距離指定の年月日		水平距離指定に係る道路の部分の延長	m	水平距離	m
水平距離指定に係る道路の部分の位置					
その他	平成25年(2013年)1月1日 作成				

指定道路調書その2

指定番号	第4760号	申請地	札幌市中央区南8条西26丁目
指定年月日	昭和47年12月18日	地番	6番6ほか
道路の種類	建築基準法第42条第1項第5号	幅員	4.00 m~8.00 m
図郭番号	10-08	延長	36.53 m
備考	土地の位置及び形状は概略を記載したものです。		


中央区

双子山1丁目

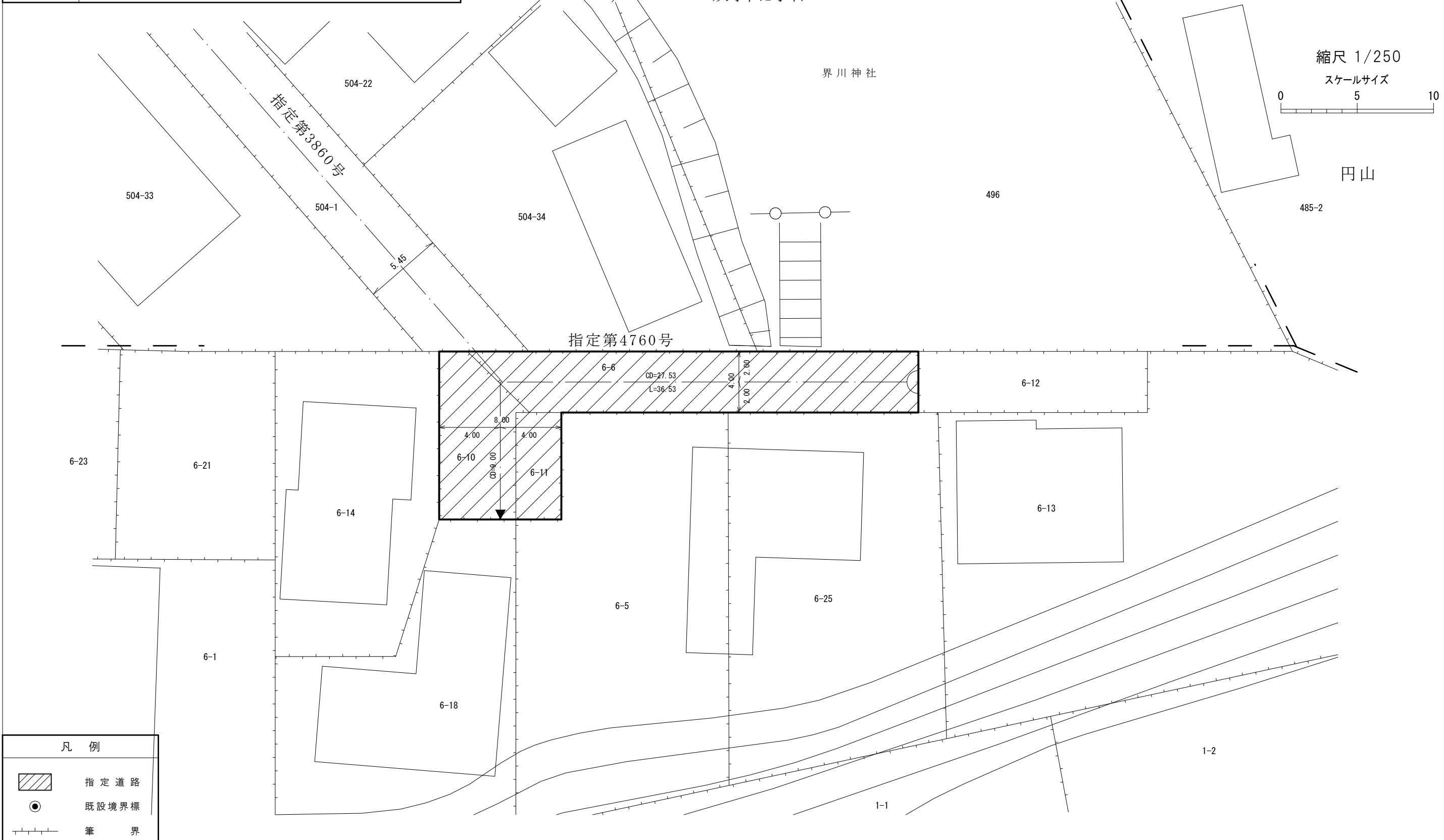
界川神社

縮尺 1/250

スケールサイズ







円山



南8条西26丁目

凡例

-  指定道路
-  既設境界標
-  筆界
-  起終点

作成日	平成25年1月
作成機関	札幌市都市局建築指導部