

# 指 定 道 路 調 書 そ の 1

整理番号	4716	指定道路図対照番号		指定道路の種類	5号道路
指定の年月日	昭和47年9月22日	指定道路の延長	12m	指定道路の幅員	6 m
指定道路の位置	札幌市中央区宮の森3条12丁目 862番74  <div style="text-align: right;">地番が複数ある場合は代表地番を記載</div>				
申請者の氏名	森 島 懋			都市計画区域の区分	市街化区域
水平距離指定の年月日		水平距離指定に係る道路の部分の延長	m	水平距離	m
水平距離指定に係る道路の部分の位置					
その他	平成25年(2013年)1月1日 作成				

指定道路調書その2


指定番号	第4716号	申請地	札幌市中央区宮の森3条12丁目
指定年月日	昭和47年 9月22日	地番	862番74
道路の種類	建築基準法第42条第1項第5号	幅員	6.00 m
図郭番号	09-07	延長	12.00 m
備考	土地の位置及び形状は概略を記載したものです。		

中央区

宮の森3条12丁目

縮尺 1/250

スケールサイズ



879-14

879-12

879-10

879-43

879-44

862-51

8.00

862-63

862-62

862-61

指定第4716号

862-74

00=18.13

L=12.00

3.00

6.00

3.00

(6.13)

6.00

10-0376 宮の森3条11・12丁目中線

862-1

862-57





862-56

862-55

宮の森緑地

863-8

凡例

-  指定道路
-  既設境界標
-  筆界
-  起終点

作成日	平成25年 1月
作成機関	札幌市都市局建築指導部