

# 指 定 道 路 調 書 そ の 1

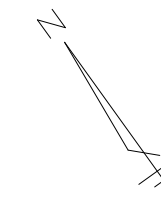
|                   |  |                   |          |           |       |
|-------------------|--|-------------------|----------|-----------|-------|
| 整理番号              | 4711   | 指定道路図対照番号         |          | 指定道路の種類   | 5号道路  |
| 指定の年月日            | 昭和47年9月22日   | 指定道路の延長           | 27.624 m | 指定道路の幅員   | 4 m   |
| 指定道路の位置           | 札幌市白石区中央1条6丁目 11番の内<br><br><div style="text-align: right; font-size: small;">地番が複数ある場合は代表地番を記載</div> |                   |          |           |       |
| 申請者の氏名            | 札幌市長 板垣 武四   |                   |          | 都市計画区域の区分 | 市街化区域 |
| 水平距離指定の年月日        |  | 水平距離指定に係る道路の部分の延長 | m        | 水平距離      | m     |
| 水平距離指定に係る道路の部分の位置 |  |                   |          |           |       |
| その他               | 平成25年(2013年)1月1日 作成  |                   |          |           |       |

指定道路調書その2

|       |                        |     |               |
|-------|------------------------|-----|---------------|
| 指定番号  | 第4711号                 | 申請地 | 札幌市白石区中央1条6丁目 |
| 指定年月日 | 昭和47年 9月22日            | 地番  | 11番の内         |
| 道路の種類 | 建築基準法第42条第1項第5号        | 幅員  | 4.00 m        |
| 図郭番号  | 10-11                  | 延長  | 27.624 m      |
| 備考    | 土地の位置及び形状は概略を記載したものです。 |     |               |


白石区

中央1条6丁目

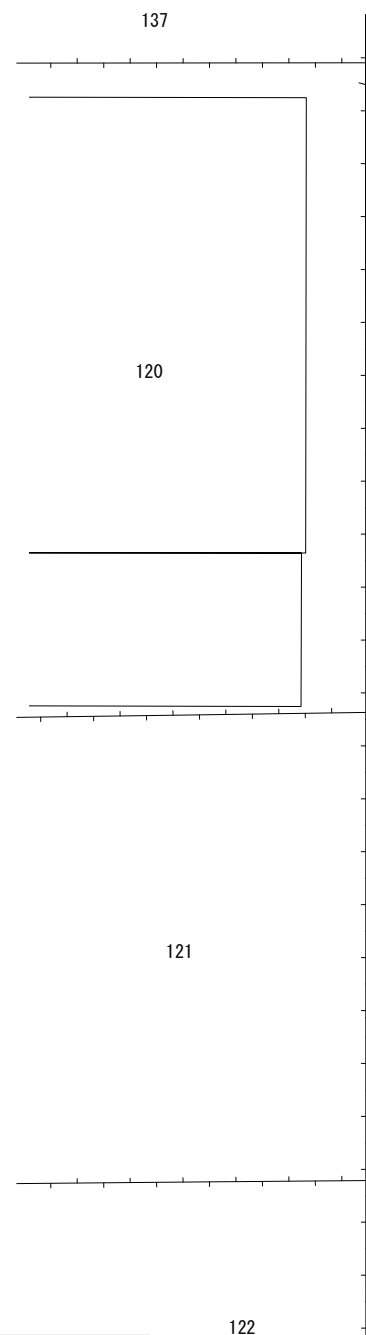


縮尺 1/250

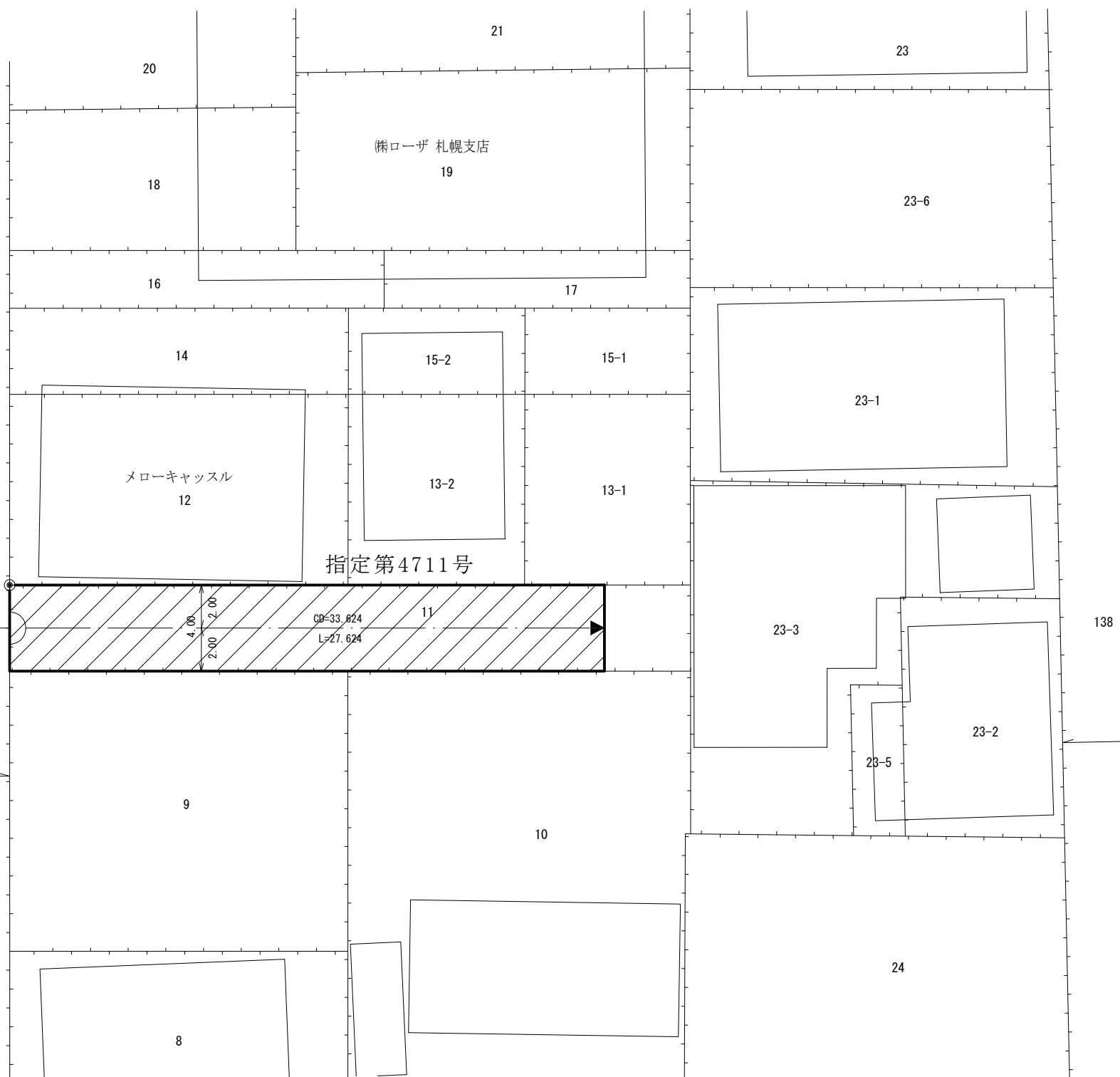
スケールサイズ



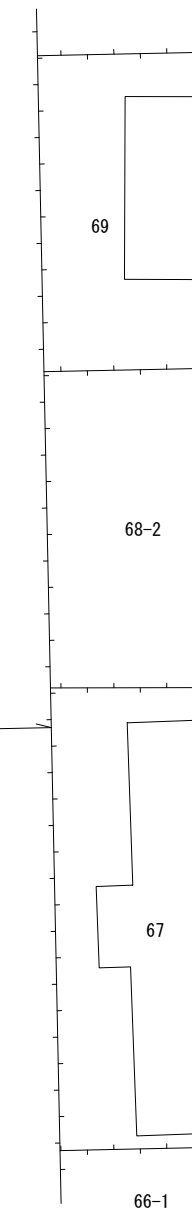
中央1条5丁目







40-0732 東札幌5丁目2号線



40-0734 白石中央6丁目線



凡例

-  指定道路
-  既設境界標
-  筆界
-  起終点

|      |             |
|------|-------------|
| 作成日  | 平成25年 1月    |
| 作成機関 | 札幌市都市局建築指導部 |