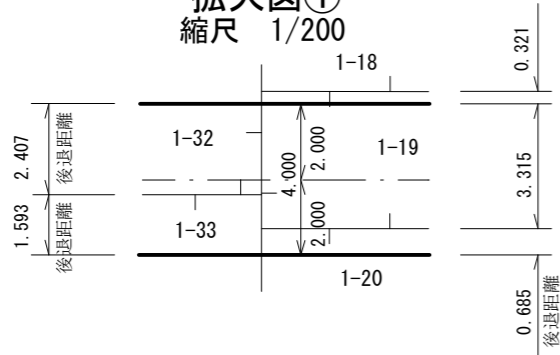


指定道路調書 その1

整理番号	4709	指定道路図対照番号		指定道路の種類	5号道路
指定の年月日	昭和47年9月18日	指定道路の延長	27.273m	指定道路の幅員	4.000m
指定道路の位置	札幌市中央区北3条西14丁目 1番19の内、1番20の内、1番32の内、1番33の内 <div style="text-align: right; font-size: small;">※地番が複数ある場合は代表地番を記載</div>				
申請者の氏名	相良 勇			都市計画区域の区分	市街化区域
水平距離指定の年月日		水平距離指定に係る道路の部分の延長	m	水平距離	m
水平距離指定に係る道路の部分の位置					
その他	平成25年(2013年)1月1日 作成 令和3年(2021年)11月 更新				

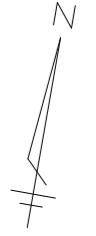
指定道路調書その2			
指定番号	第4709号	申請地	札幌市中央区北3条西14丁目
指定年月日	昭和47年9月18日	地番	1番19の内ほか
道路の種類	建築基準法第42条第1項第5号	幅員	4.000m
図郭番号	09-08	延長	27.273m
備考	土地の位置及び形状は概略を記載したものです。 第10381号一部廃止		

拡大図①
縮尺 1/200



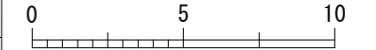
中央区
北3条西14丁目

北3条西13丁目

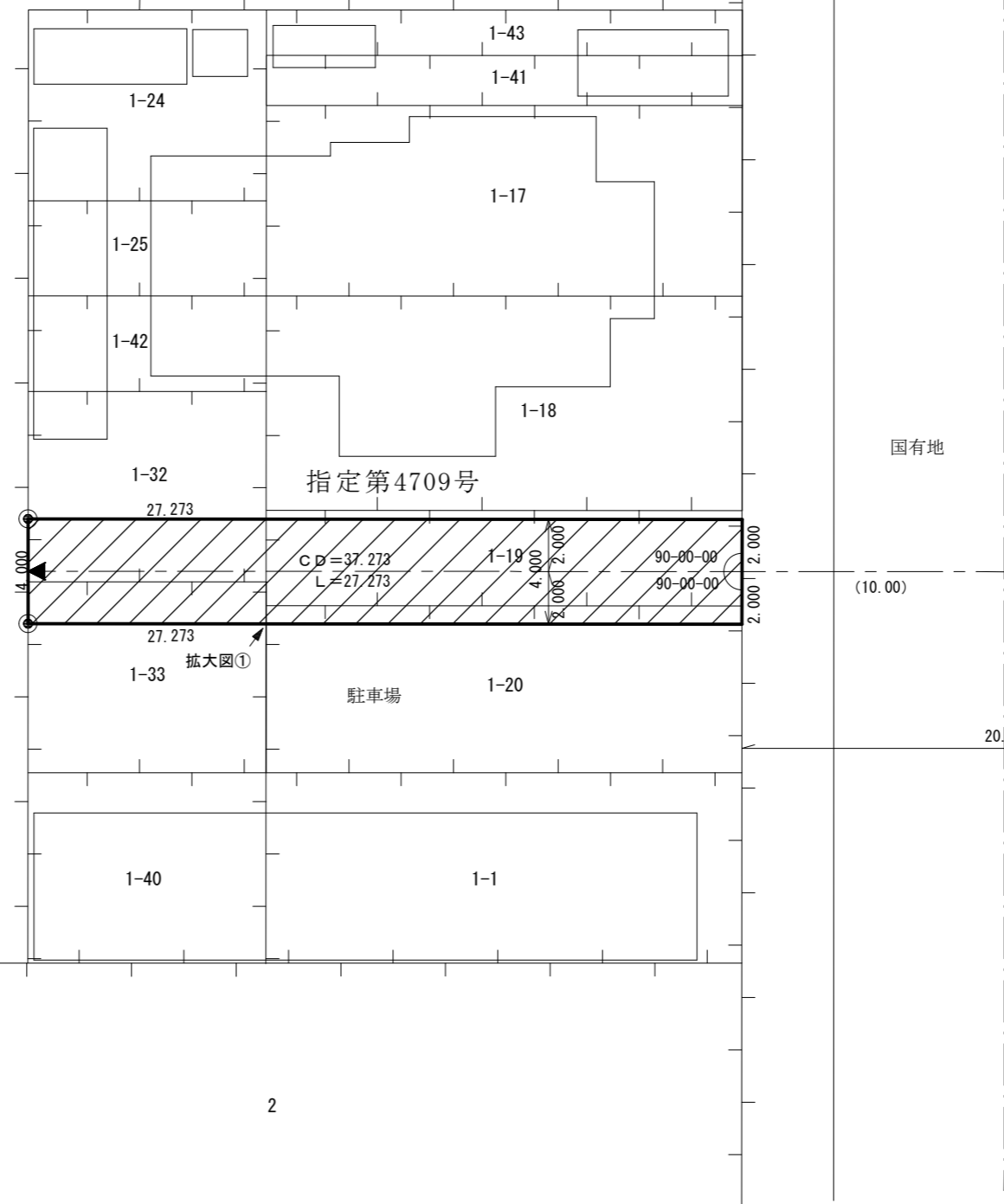


縮尺 1/250

スケールサイズ



10-0040 西14丁目線



1-21

月極駐車場
1-7

指定第4709号

国有地

1-4

1-40

1-1

(10.00)

20.00

3-12

3-2

2





2-3

令和3年11月 更新

作成日 平成25年11月

作成機関 札幌市都市局建築指導部

凡例

-  指定道路
-  既設境界標
-  筆界
-  起終点