

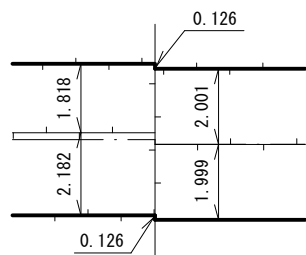
指 定 道 路 調 書 そ の 1

整理番号	4699	指定道路図対照番号		指定道路の種類	5号道路
指定の年月日	昭和47年8月28日	指定道路の延長	53.6 m	指定道路の幅員	4 m
指定道路の位置	札幌市中央区南6条西12丁目 1301番10の内ほか <div style="text-align: right; font-size: small;">地番が複数ある場合は代表地番を記載</div>				
申請者の氏名	三 田 貫 三 郎			都市計画区域の区分	市街化区域
水平距離指定の年月日		水平距離指定に係る道路の部分の延長	m	水平距離	m
水平距離指定に係る道路の部分の位置					
その他	平成25年(2013年)1月1日 作成				

指定道路調書その2

指定番号	第4699号	申請地	札幌市中央区南6条西12丁目
指定年月日	昭和47年 8月28日	地番	1300番14ほか
道路の種類	建築基準法第42条第1項第5号	幅員	4.00 m
図郭番号	10-09	延長	53.60 m
備考	土地の位置及び形状は概略を記載したものです。		

拡大図 S=1/200

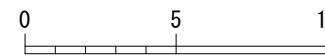


中央区
南6条西12丁目

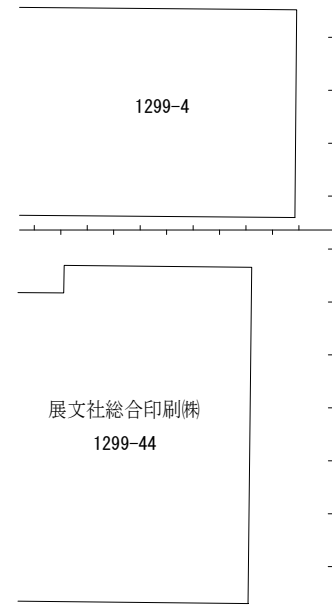


縮尺 1/250

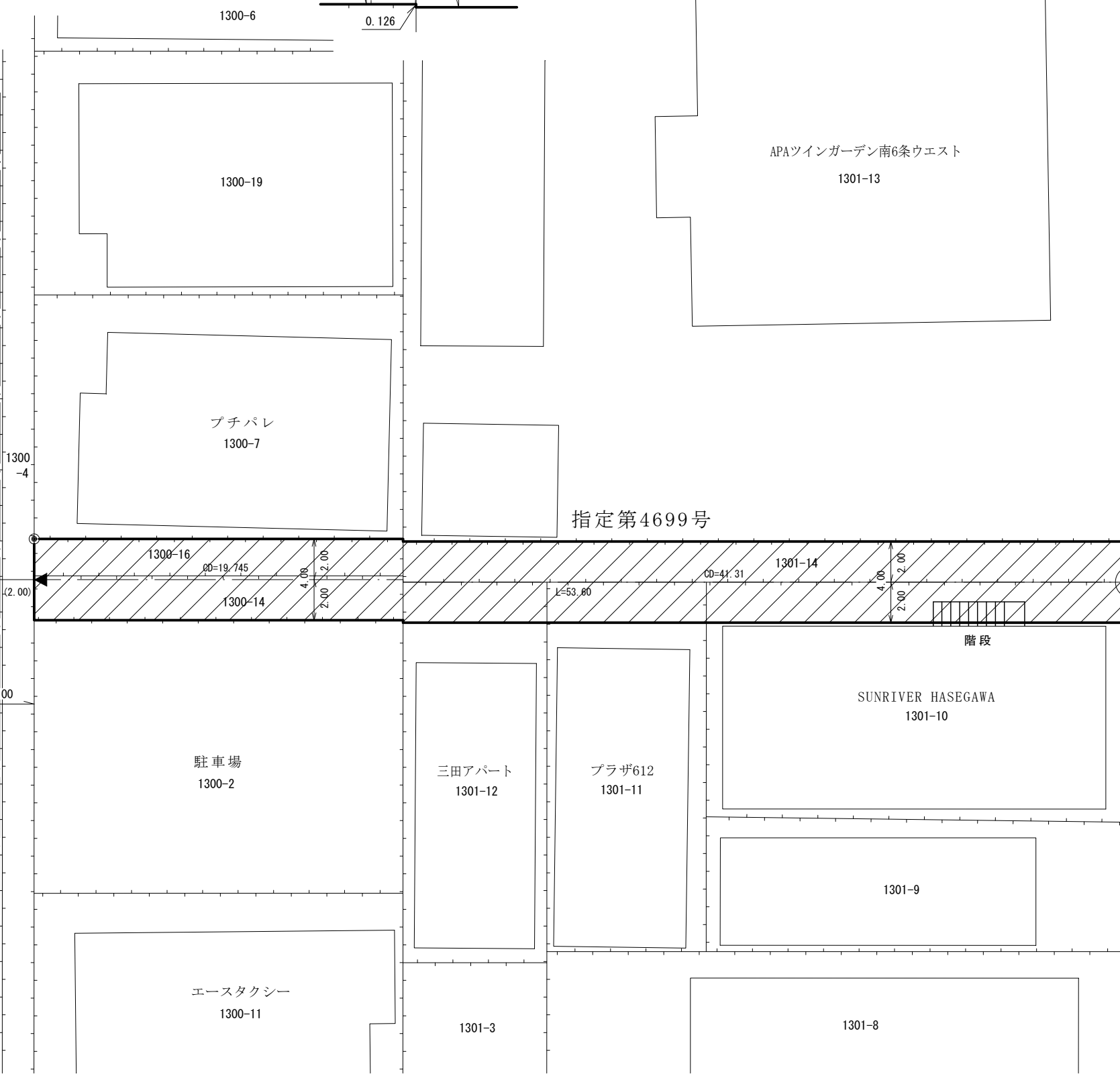
スケールサイズ



南5条西12丁目



指定第3508号

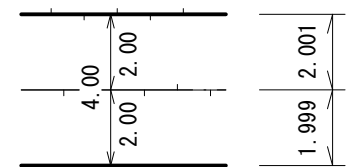


10-0011 南6条線

国有地







拡大図 S=1/200



後退距離

凡例

-  指定道路
-  既設境界標
-  筆界
-  起終点

作成日	平成25年 1月
作成機関	札幌市都市局建築指導部