

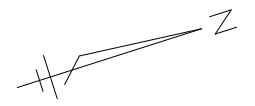
指 定 道 路 調 書 そ の 1

整理番号	4621	指定道路図対照番号		指定道路の種類	5号道路
指定の年月日	昭和47年3月22日	指定道路の延長	38.705 m	指定道路の幅員	4.00 ~ 7.00 m
指定道路の位置	札幌市白石区栄通1丁目 87番 <div style="text-align: right; font-size: small;">地番が複数ある場合は代表地番を記載</div>				
申請者の氏名	札幌市長 原田 興作			都市計画区域の区分	市街化区域
水平距離指定の年月日		水平距離指定に係る道路の部分の延長	m	水平距離	m
水平距離指定に係る道路の部分の位置					
その他	平成27年(2015年)1月1日 作成				

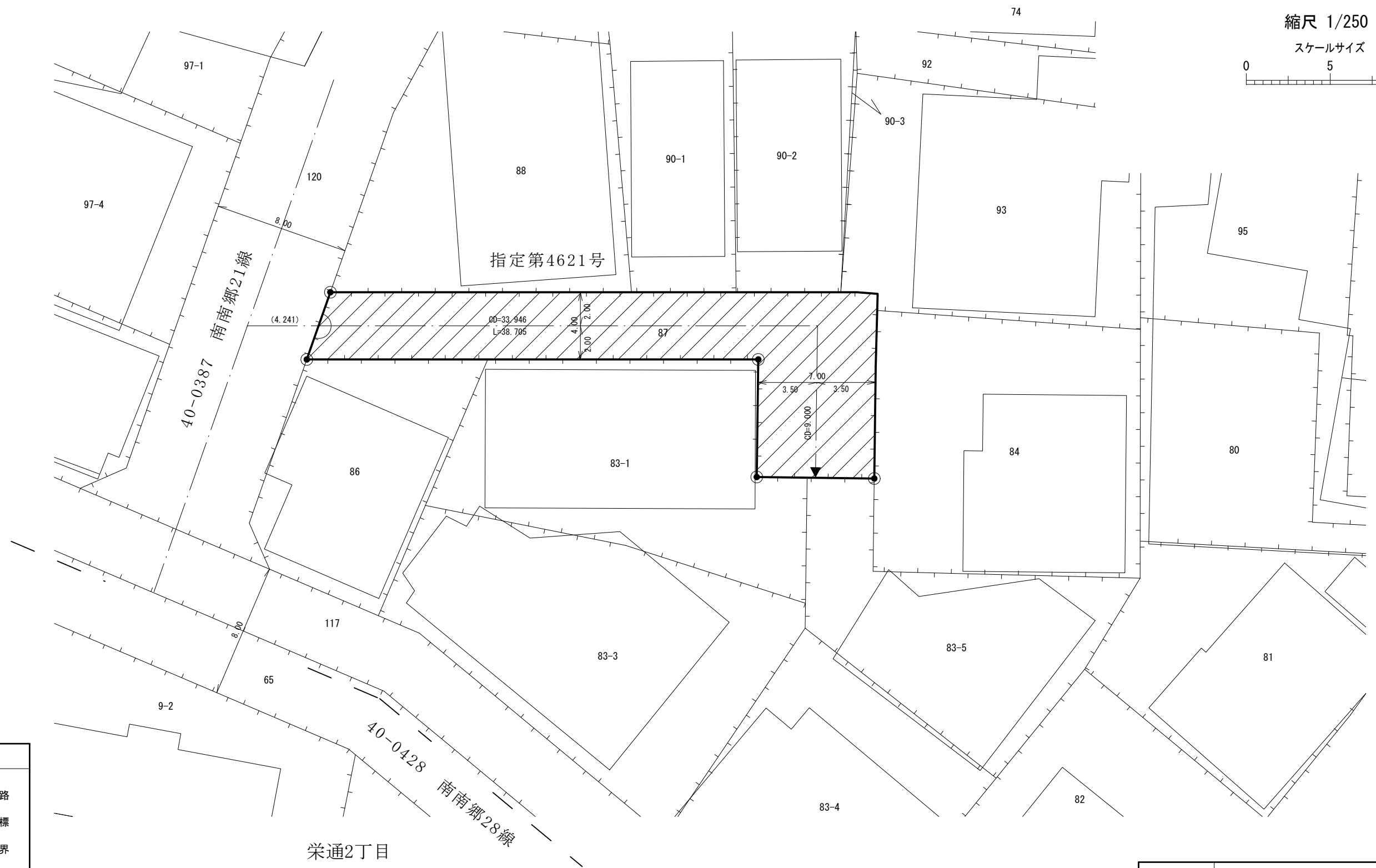
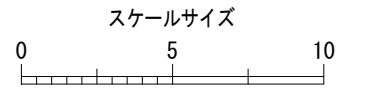
指定道路調書その2

指定番号	第4621号	申請地	札幌市白石区栄通1丁目
指定年月日	昭和47年3月22日	地番	87番
道路の種類	建築基準法第42条第1項第5号	幅員	4.00~7.00 m
図郭番号	10-11	延長	38.705 m
備考	土地の位置及び形状は概略を記載したものです。		

白石区
栄通1丁目



縮尺 1/250



凡例	
	指定道路
	既設境界標
	筆界
	起終点

作成日	平成27年 1月
作成機関	札幌市都市局建築指導部