

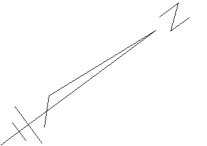
指 定 道 路 調 書 そ の 1

整理番号	4616	指定道路図対照番号		指定道路の種類	5号道路
指定の年月日	昭和47年3月22日	指定道路の延長	53.75 m	指定道路の幅員	4 m
指定道路の位置	札幌市白石区本郷通3丁目南 36番1ほか <div style="text-align: right;">地番が複数ある場合は代表地番を記載</div>				
申請者の氏名	札幌市長 原 田 興 作			都市計画区域の区分	市街化区域
水平距離指定の年月日		水平距離指定に係る道路の部分の延長	m	水平距離	m
水平距離指定に係る道路の部分の位置					
その他	平成25年(2013年)1月1日 作成 平成29年(2017年)11月 更新				

指定道路調書その2

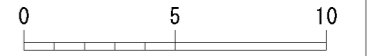
指定番号	第4616号	申請地	札幌市白石区本郷通3丁目南
指定年月日	昭和47年 3月22日	地番	36番1ほか
道路の種類	建築基準法第42条第1項第5号	幅員	4.00 m
図郭番号	10-11	延長	53.75 m
備考	土地の位置及び形状は概略を記載したものです。		

白石区
本郷通3丁目南

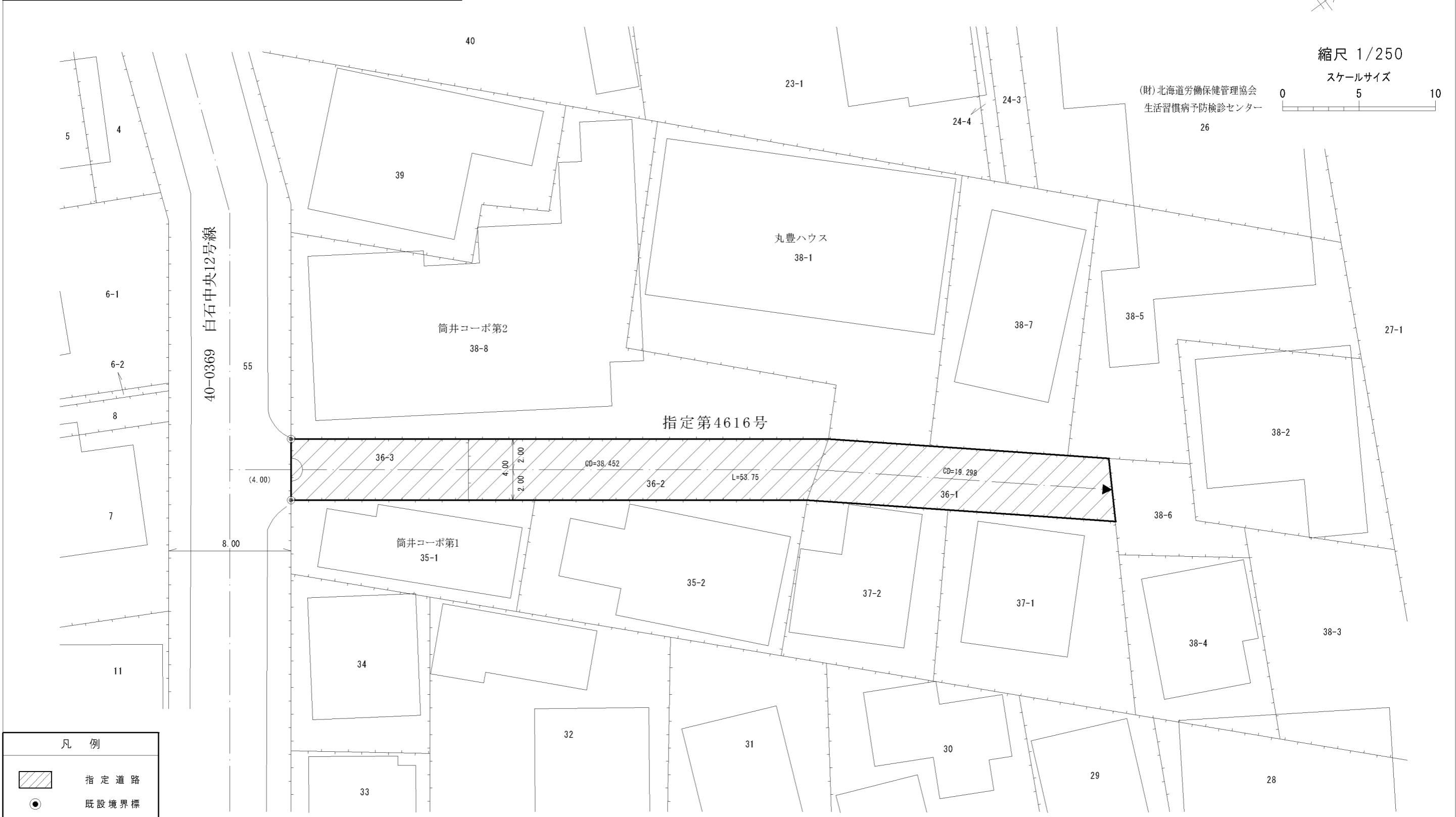


縮尺 1/250

スケールサイズ



(財)北海道労働保健管理協会
生活習慣病予防検診センター
26



凡例	
	指定道路
	既設境界標
	筆界
	起終点

平成29年11月 更新

作成日	平成25年 1月
作成機関	札幌市都市局建築指導部