

指 定 道 路 調 書 そ の 1

整理番号	4396	指定道路図対照番号		指定道路の種類	5号道路
指定の年月日	昭和45年6月12日	指定道路の延長	53.346 m	指定道路の幅員	6 m
指定道路の位置	札幌市中央区南15条西19丁目 29番4の内ほか <div style="text-align: right; font-size: small;">地番が複数ある場合は代表地番を記載</div>				
申請者の氏名	長 谷 川 龍 三			都市計画区域の区分	市街化区域
水平距離指定の年月日		水平距離指定に係る道路の部分の延長	m	水平距離	m
水平距離指定に係る道路の部分の位置					
その他	平成25年(2013年)1月1日 作成				

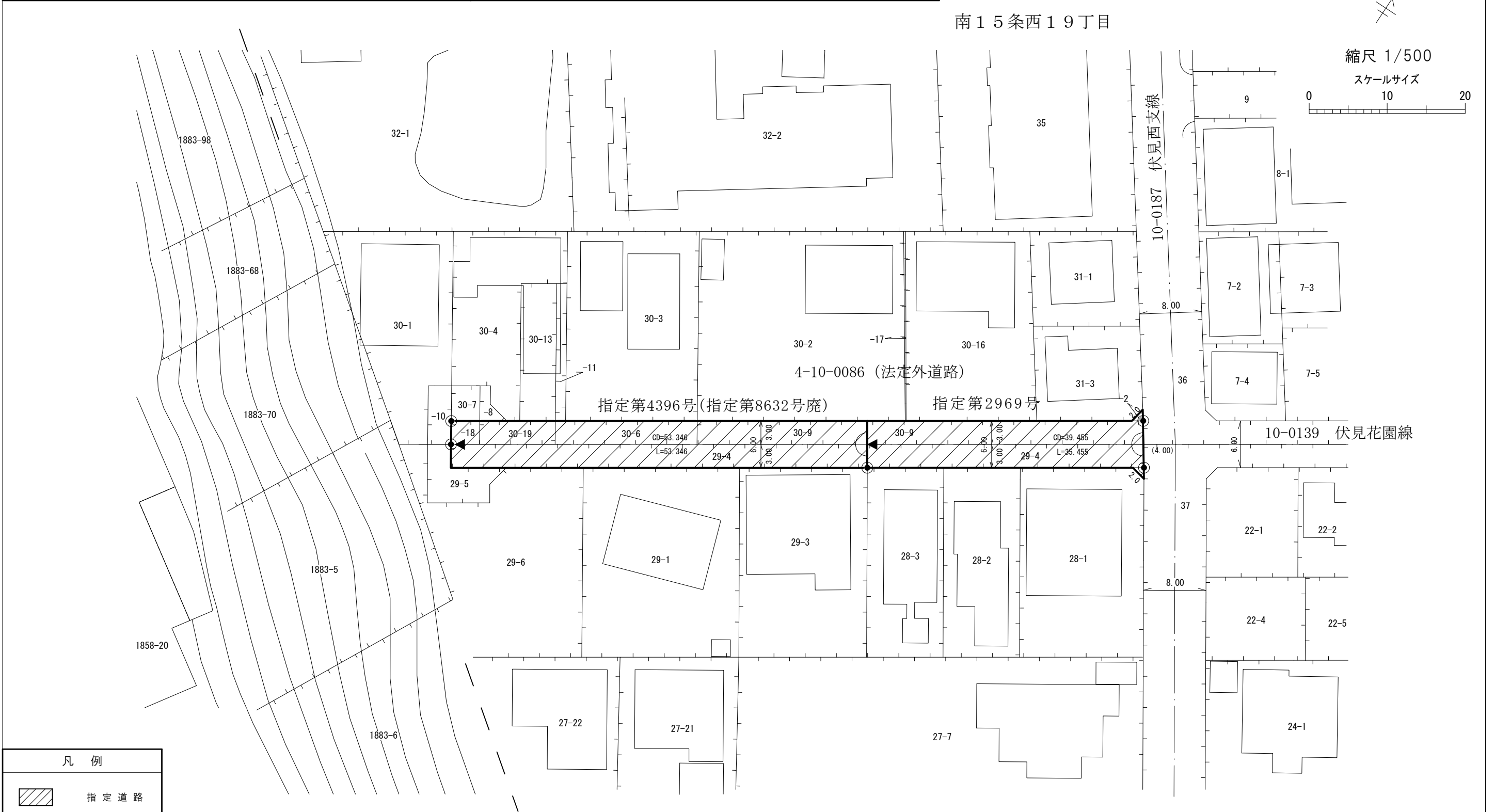
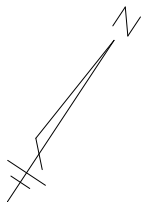
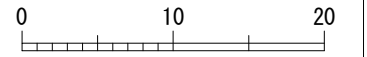
指定道路調書その2			指定道路調書その2				
指定番号	第4396号(第8632号廃)	申請地	札幌市中央区南15条西19丁目	指定番号	第2969号	申請地	札幌市中央区南15条西19丁目
指定年月日	昭和45年 6月12日	地番	29番4の内ほか	指定年月日	昭和39年 8月27日	地番	29番4の内ほか
道路の種類	建築基準法第42条第1項第5号	幅員	6.00 m	道路の種類	建築基準法第42条第1項第5号	幅員	6.00 m
図郭番号	11-08	延長	53.346 m	図郭番号	11-08	延長	35.455 m
備考	土地の位置及び形状は概略を記載したものです。		備考	土地の位置及び形状は概略を記載したものです。			

中央区

南15条西19丁目

縮尺 1/500

スケールサイズ



伏見1丁目

凡例	
	指定道路
	既設境界標
	筆界
	起終点

作成日	平成27年 1月(2969号)
作成日	平成25年 1月(4396号)
作成機関	札幌市都市局建築指導部