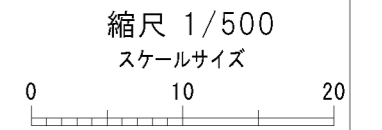


# 指 定 道 路 調 書 そ の 1

|                   |   |                   |          |           |       |
|-------------------|---|-------------------|----------|-----------|-------|
| 整理番号              | 438   | 指定道路図対照番号         |          | 指定道路の種類   | 5号道路  |
| 指定の年月日            | 昭和17年8月31日  | 指定道路の延長           | 63.212 m | 指定道路の幅員   | 4 m   |
| 指定道路の位置           | <p>札幌市中央区南9条西8丁目 533番33<br/>                 この指定道路調書は「位置づけ参考資料」(詳しくは札幌市建築指導部のHPを参照)に基づき作成したものです。位置について疑義がある場合は、札幌市役所2階2番窓口へお問い合わせください。</p> <p style="text-align: right;">地番が複数ある場合は代表地番を記載</p> |                   |          |           |       |
| 申請者の氏名            | 大久保己之吉  |                   |          | 都市計画区域の区分 | 市街化区域 |
| 水平距離指定の年月日        |   | 水平距離指定に係る道路の部分の延長 | m        | 水平距離      | m     |
| 水平距離指定に係る道路の部分の位置 |   |                   |          |           |       |
| その他               | <p>平成24年(2012年)1月1日 作成<br/>                 平成29年(2017年)11月 更新</p>  |                   |          |           |       |

指定道路調書その2

|       |                        |     |               |
|-------|------------------------|-----|---------------|
| 指定番号  | 第438号                  | 申請地 | 札幌市中央区南9条西8丁目 |
| 指定年月日 | 昭和17年8月31日             | 地番  | 533番33ほか      |
| 道路の種類 | 建築基準法第42条第1項第5号        | 幅員  | 4.00 m        |
| 図郭番号  | 10-09                  | 延長  | 62.586 m      |
| 備考    | 土地の位置及び形状は概略を記載したものです。 |     |               |

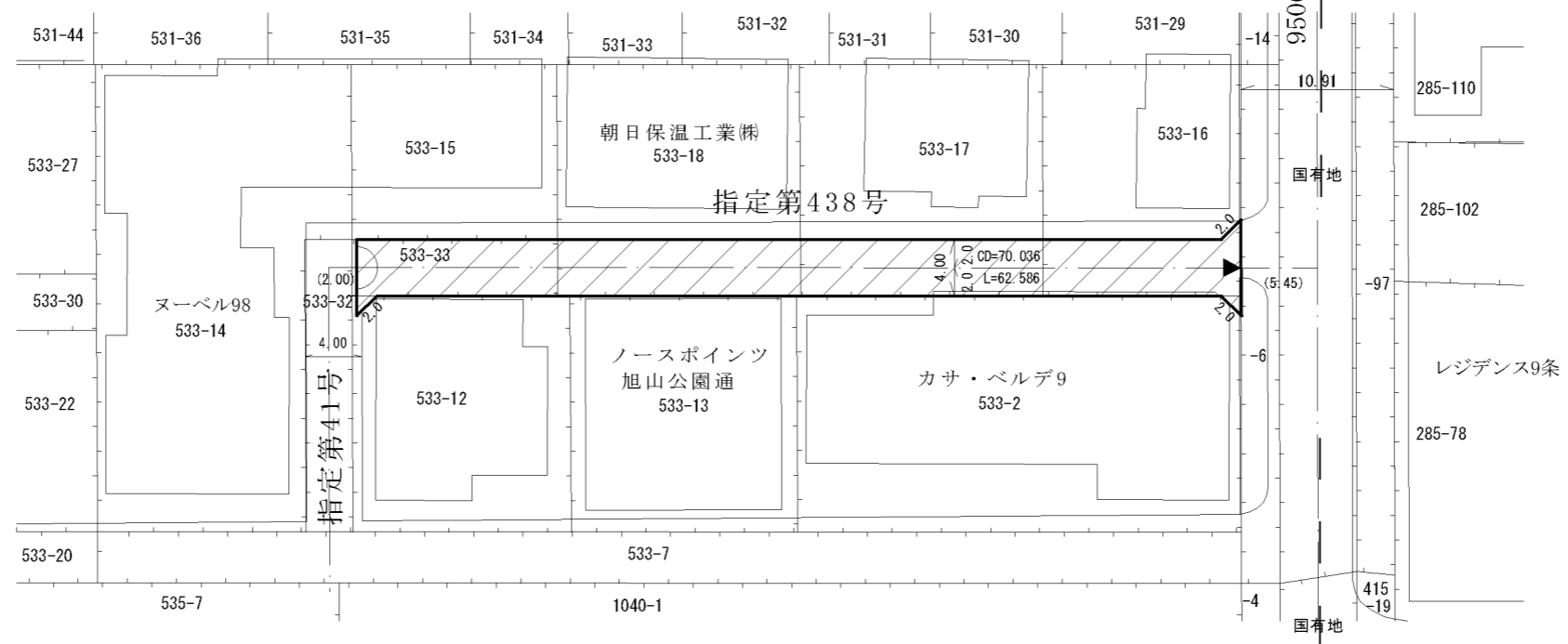


中央区

南9条西8丁目

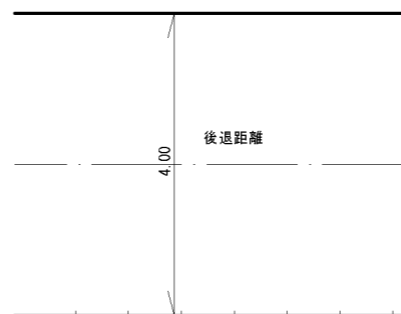
西8丁目線

南9条西7丁目







拡大図

縮尺 1/100



凡例

-  指定道路
-  既設境界標
-  筆界
-  起終点

平成29年11月 更新

|      |             |
|------|-------------|
| 作成日  | 平成24年 1月    |
| 作成機関 | 札幌市都市局建築指導部 |