

指 定 道 路 調 書 そ の 1

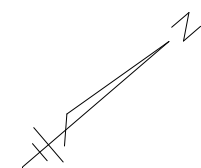
整理番号	4325	指定道路図対照番号		指定道路の種類	5号道路
指定の年月日	昭和44年12月18日	指定道路の延長	56.358 m	指定道路の幅員	4.00 ~ 9.45 m
指定道路の位置	札幌市豊平区豊平6条8丁目 70番11ほか <div style="text-align: right; font-size: small;">地番が複数ある場合は代表地番を記載</div>				
申請者の氏名	湯 谷 豊			都市計画区域の区分	市街化区域
水平距離指定の年月日		水平距離指定に係る道路の部分の延長	m	水平距離	m
水平距離指定に係る道路の部分の位置					
その他	平成25年(2013年)1月1日 作成				

指定道路調書その2

指定番号	第4325号(指定第1003号変・第6061号変)	申請地	札幌市豊平区豊平6条8丁目
指定年月日	昭和44年12月18日	地番	70番11ほか
道路の種類	建築基準法第42条第1項第5号	幅員	4.00 m~9.45 m
図郭番号	10-10	延長	56.358 m
備考	土地の位置及び形状は概略を記載したものです。		

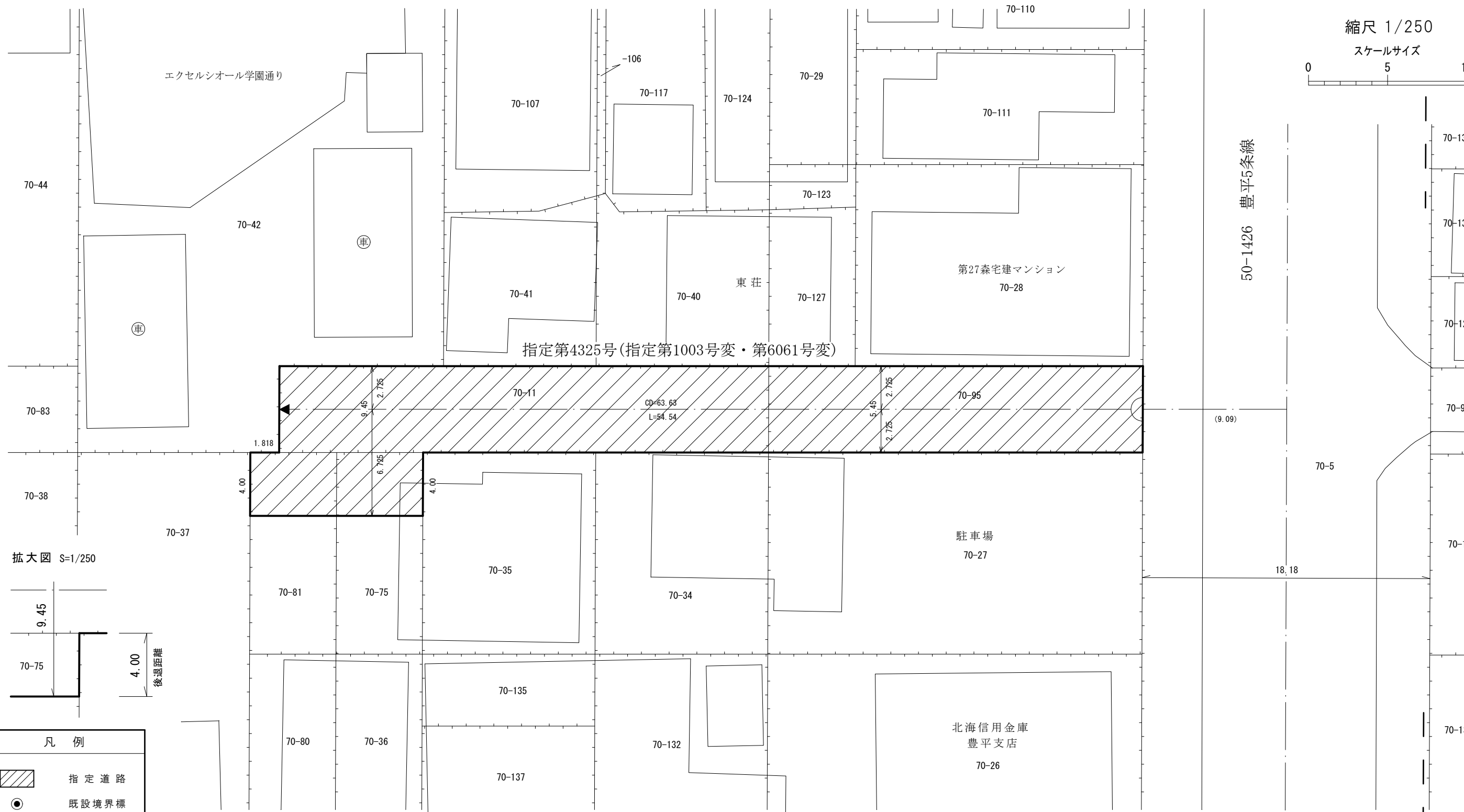

豊平区

豊平6条8丁目

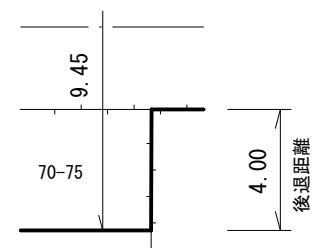


縮尺 1/250

スケールサイズ



拡大図 S=1/250



凡例	
	指定道路
	既設境界標
	筆界
	起終点

作成日	平成25年1月
作成機関	札幌市都市局建築指導部