

# 指 定 道 路 調 書 そ の 1

整理番号	430	指定道路図対照番号		指定道路の種類	5号道路
指定の年月日	昭和17年1月19日	指定道路の延長	64.793 m	指定道路の幅員	5.454 m
指定道路の位置	<p>札幌市中央区南6条西18丁目 1346番13                  この指定道路調書は「位置づけ参考資料」(詳しくは札幌市建築指導部のHPを参照)に基づき作成したものです。位置について疑義がある場合は、札幌市役所2階2番窓口へお問い合わせください。</p> <p style="text-align: right;">地番が複数ある場合は代表地番を記載</p>				
申請者の氏名	岩 田 一			都市計画区域の区分	市街化区域
水平距離指定の年月日		水平距離指定に係る道路の部分の延長	m	水平距離	m
水平距離指定に係る道路の部分の位置					
その他	<p>平成24年(2012年)1月1日 作成                  平成29年(2017年)11月 更新</p>				

指定道路調書その2

指定番号	第430号	申請地	札幌市中央区南6条西18丁目
指定年月日	昭和17年1月19日	地番	1346番13ほか
道路の種類	建築基準法第42条第1項第5号	幅員	5.454 m
図郭番号	10-08	延長	64.809 m
備考	土地の位置及び形状は概略を記載したものです。		

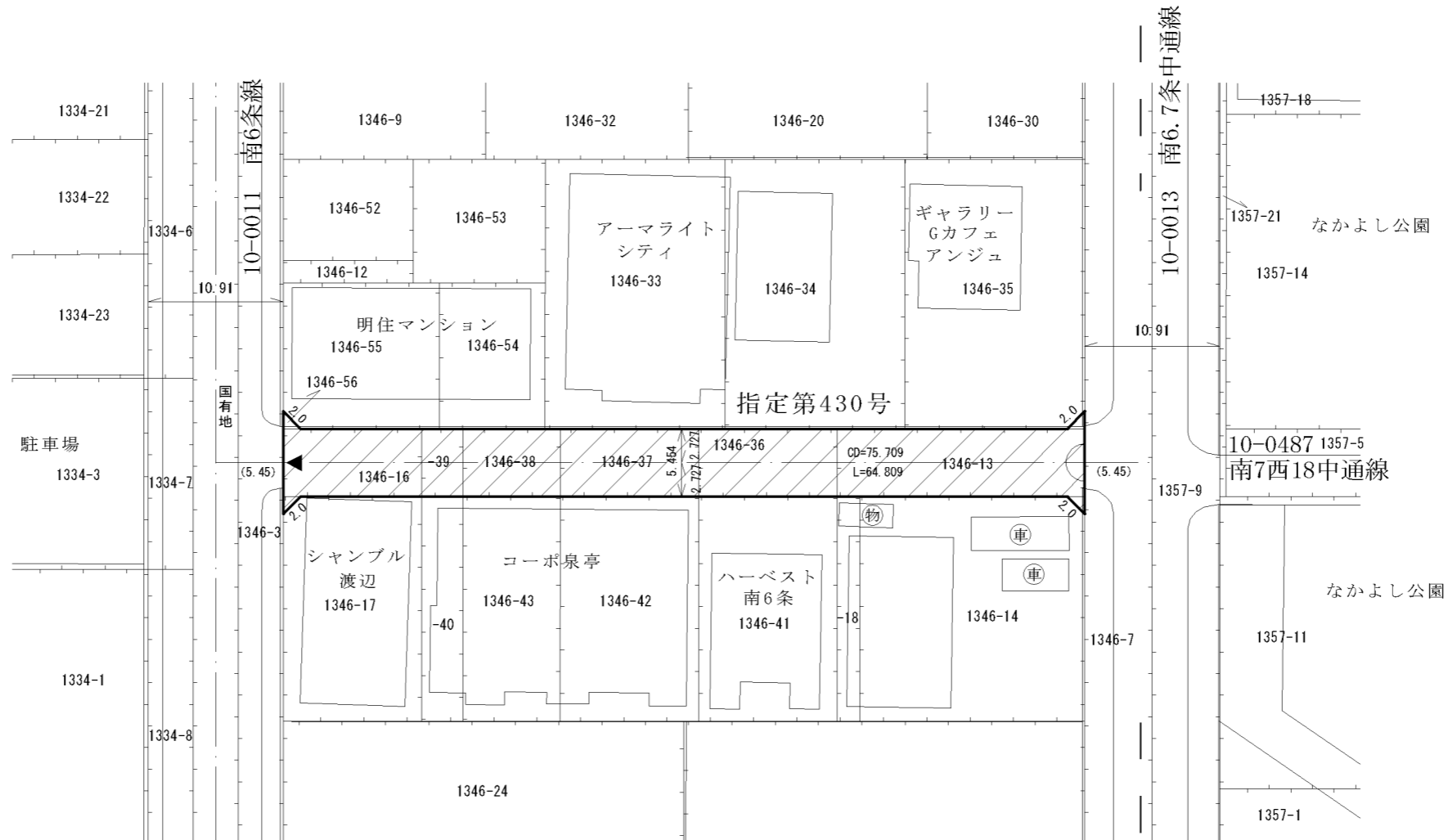
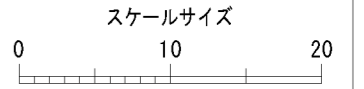
中央区

南6条西18丁目





南7条西18丁目



縮尺 1/500



凡例

-  指定道路
-  既設境界標
-  筆界
-  起終点

平成29年11月 更新

作成日	平成24年 1月
作成機関	札幌市都市局建築指導部