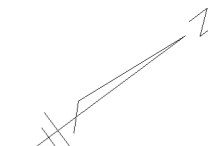


指定道路調書 その 1

整理番号	4258	指定道路図対照番号		指定道路の種類	5号道路
指定の年月日	昭和44年9月30日	指定道路の延長	74.469 m	指定道路の幅員	4.00 ~ 6.00 m
指定道路の位置	札幌市北区新琴似12条10丁目 1095番63ほか <div style="text-align: right; font-size: small;">地番が複数ある場合は代表地番を記載</div>				
申請者の氏名	宮 本 定 吉			都市計画区域の区分	市街化区域
水平距離指定の年月日		水平距離指定に係る道路の部分の延長	m	水平距離	m
水平距離指定に係る道路の部分の位置					
その他	平成25年(2013年)1月1日 作成 平成29年(2017年)11月 更新				

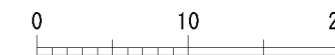
指定道路調書その2

指定番号	第4258号(第9312号変)	申請地	札幌市北区新琴似12条10丁目
指定年月日	昭和44年 9月30日	地番	1095番63ほか
道路の種類	建築基準法第42条第1項第5号	幅員	4.00 m~6.00 m
図郭番号	04-08	延長	74.469 m
備考	土地の位置及び形状は概略を記載したものです。		



縮尺 1/500

スケールサイズ



北 区

新琴似11条10丁目

新琴似12条10丁目



20-1547
新琴似11条10丁目2号線





法42条第1項第2号

20-0865 新琴似12条中通2号線

平成29年11月 更新

作成日	平成25年 1月
作成機関	札幌市都市局建築指導部

凡 例

-  指定道路
-  既設境界標
-  筆 界
-  起 終 点