

# 指 定 道 路 調 書 そ の 1

整理番号	4102	指定道路図対照番号		指定道路の種類	5号道路
指定の年月日	昭和43年12月20日	指定道路の延長	54.182 m	指定道路の幅員	4.18 m
指定道路の位置	札幌市中央区宮の森3条11丁目 862番3の内  <div style="text-align: right;">地番が複数ある場合は代表地番を記載</div>				
申請者の氏名	桜 木 武			都市計画区域の区分	市街化区域
水平距離指定の年月日		水平距離指定に係る道路の部分の延長	m	水平距離	m
水平距離指定に係る道路の部分の位置					
その他	平成25年(2013年)1月1日 作成 平成29年(2017年)11月 更新				

指定道路調書その2

指定番号	第4102号	申請地	札幌市中央区宮の森3条11丁目
指定年月日	昭和43年12月20日	地番	862番3の内
道路の種類	建築基準法第42条第1項第5号	幅員	4.18 m
図郭番号	09-07	延長	54.182 m
備考	土地の位置及び形状は概略を記載したものです。		

中央区

宮の森3条11丁目

縮尺 1/250

スケールサイズ



0 5 10

10-0375 宮の森3・4条線





指定第2757号

指定第2757号

指定第4102号

CD=60.732  
L=54.182

凡例

-  指定道路
-  既設境界標
-  筆界
-  起終点

平成29年 11月更新

作成日 平成25年 1月

作成機関 札幌市都市局建築指導部

宮の森3条12丁目