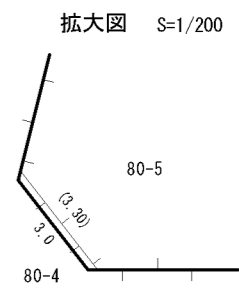
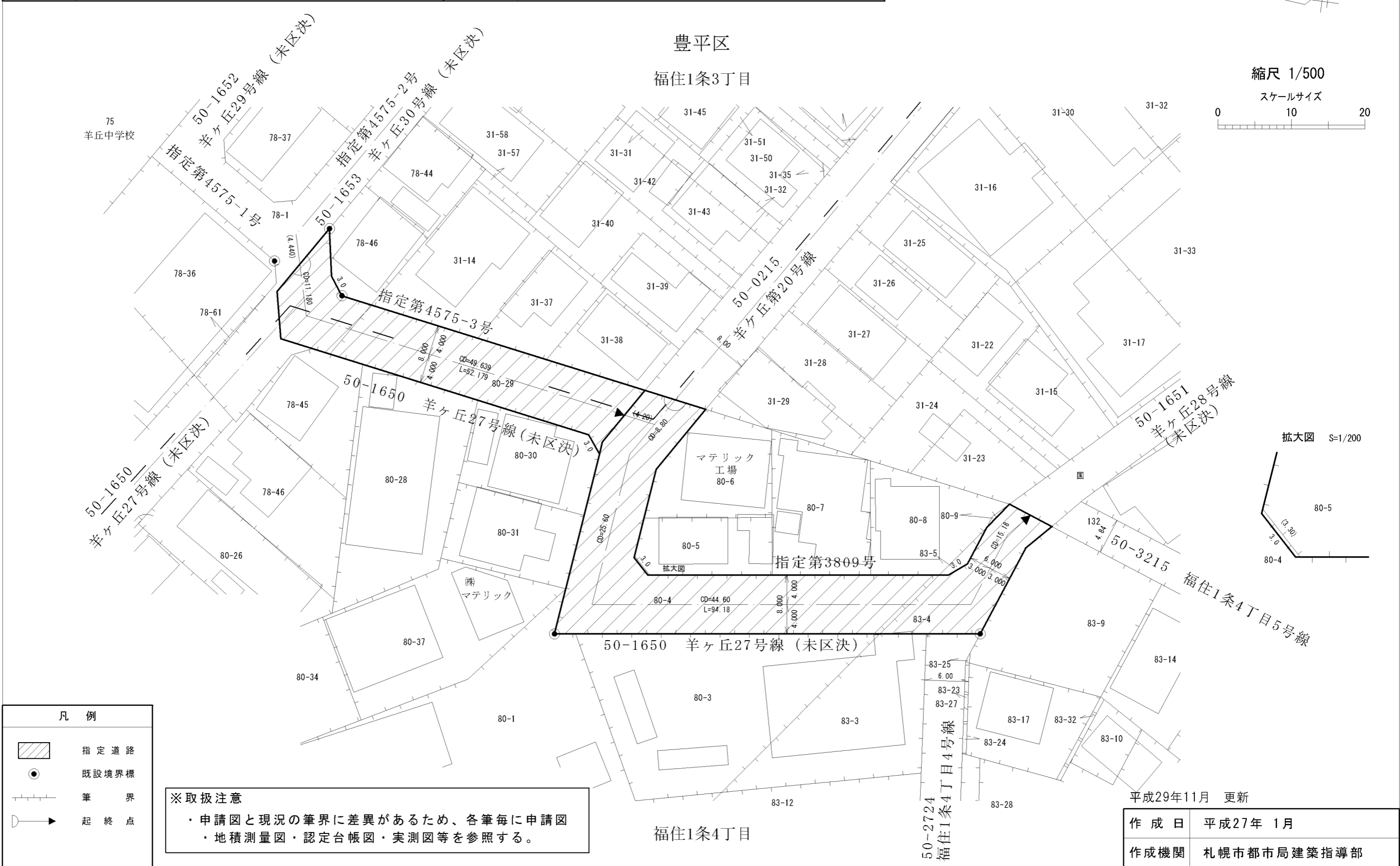
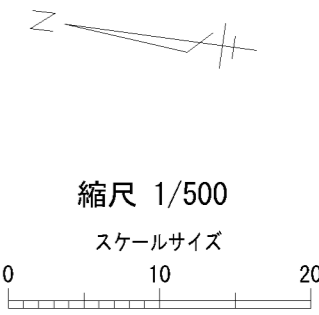


指 定 道 路 調 書 そ の 1

整理番号	3809	指定道路図対照番号		指定道路の種類	5号道路
指定の年月日	昭和42年8月1日	指定道路の延長	94.18 m	指定道路の幅員	6.0 ~ 8.0 m
指定道路の位置	札幌市豊平区福住1条4丁目 80番4ほか <div style="text-align: right;">地番が複数ある場合は代表地番を記載</div>				
申請者の氏名	松 本 行 禮			都市計画区域の区分	市街化区域
水平距離指定の年月日		水平距離指定に係る道路の部分の延長	m	水平距離	m
水平距離指定に係る道路の部分の位置					
その他	平成27年(2015年)1月1日 作成 平成29年(2017年)11月 更新				

指定道路調書その2			指定道路調書その2				
指定番号	第3809号	申請地	札幌市豊平区福住1条4丁目	指定番号	第4575-3号	申請地	札幌市豊平区福住1条3丁目
指定年月日	昭和42年8月1日	地番	80番4ほか	指定年月日	昭和46年11月10日	地番	80番29ほか
道路の種類	建築基準法第42条第1項第5号	幅員	6.000~8.000 m	道路の種類	建築基準法第42条第1項第5号	幅員	8.000 m
図郭番号	12-11	延長	94.18 m	図郭番号	12-11	延長	52.179 m
備考	土地の位置及び形状は概略を記載したものです。			備考	土地の位置及び形状は概略を記載したものです。		



凡例	
	指定道路
	既設境界標
	筆界
	起終点

※取扱注意
 ・申請図と現況の筆界に差異があるため、各筆毎に申請図
 ・地積測量図・認定台帳図・実測図等を参照する。

作成日	平成27年 1月
作成機関	札幌市都市局建築指導部

平成29年11月 更新