

# 指 定 道 路 調 書 そ の 1

整理番号	3759	指定道路図対照番号		指定道路の種類	5号道路
指定の年月日	昭和42年6月5日	指定道路の延長	122.5 m	指定道路の幅員	4 m
指定道路の位置	<p>札幌市中央区南5・6条西14丁目 1341番7ほか                  この指定道路調書は「位置づけ参考資料」(詳しくは札幌市建築指導部のHPを参照)に基づき作成したものです。位置について疑義がある場合は、札幌市役所2階2番窓口へお問い合わせください。</p> <p style="text-align: right;">地番が複数ある場合は代表地番を記載</p>				
申請者の氏名	山 内 か よ			都市計画区域の区分	市街化区域
水平距離指定の年月日		水平距離指定に係る道路の部分の延長	m	水平距離	m
水平距離指定に係る道路の部分の位置					
その他	平成25年(2013年)1月1日 作成				

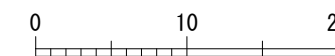
指定道路調書その2

指定番号	第3759号	申請地	札幌市中央区南5・6条西14丁目
指定年月日	昭和42年6月5日	地番	1341番7ほか
道路の種類	建築基準法第42条第1項第5号	幅員	4.000 m
図郭番号	10-08	延長	122.500 m
備考	土地の位置及び形状は概略を記載したものです。		



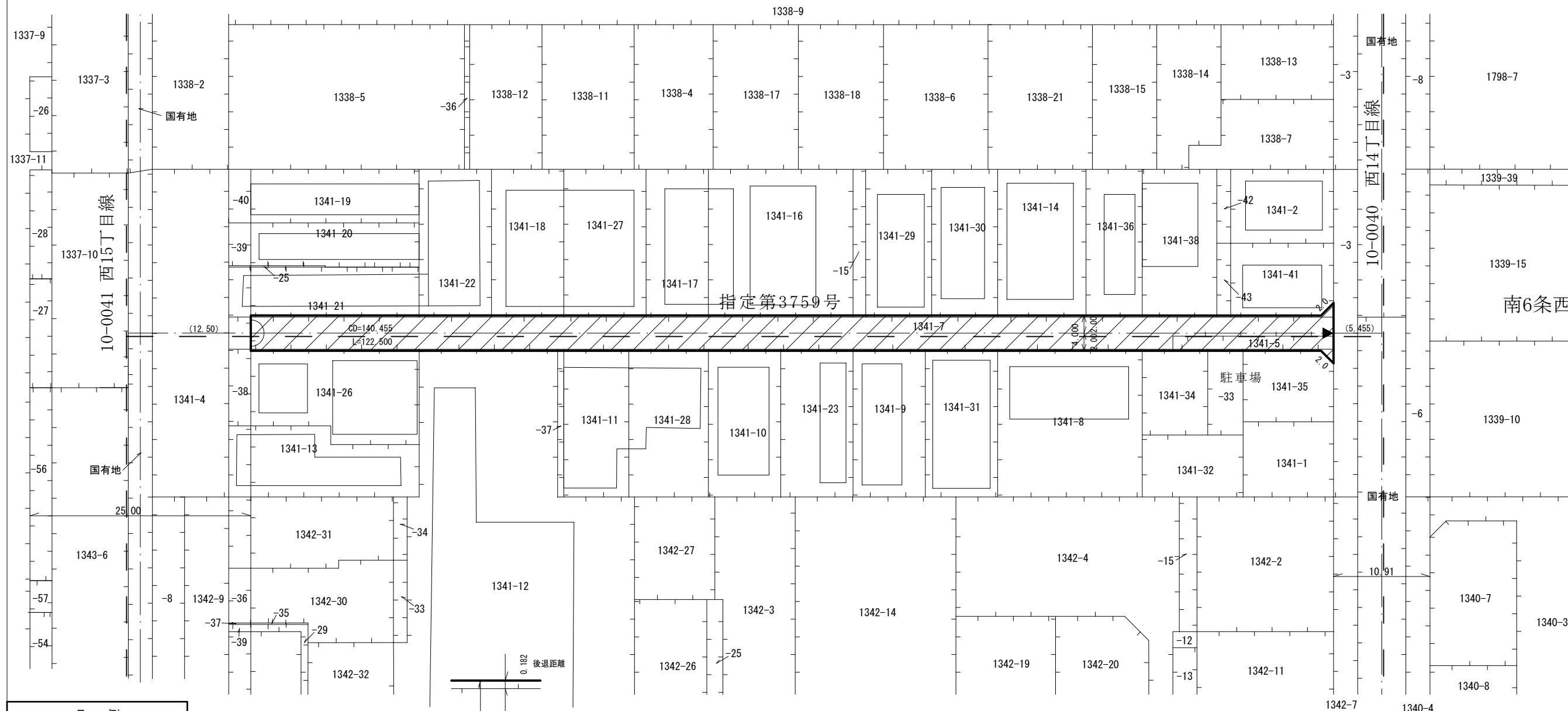
縮尺 1/500

スケールサイズ



南5条西15丁目

中央区  
南5条西14丁目







指定第3759号

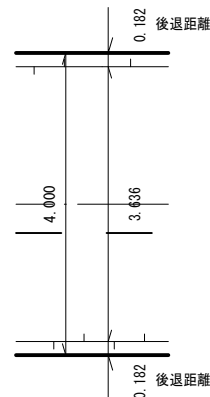
南6条西13丁目

南6条西14丁目

凡例

-  指定道路
-  既設境界標
-  筆界
-  起終点

拡大図  
縮尺 1/100



作成日	平成25年1月
作成機関	札幌市都市局建築指導部