

# 指 定 道 路 調 書 そ の 1

整理番号	3580	指定道路図対照番号		指定道路の種類	5号道路
指定の年月日	昭和41年8月23日	指定道路の延長	31.810 m	指定道路の幅員	5.98 m
指定道路の位置	札幌市中央区伏見2丁目 2084番  <div style="text-align: right;">地番が複数ある場合は代表地番を記載</div>				
申請者の氏名	栗林 正			都市計画区域の区分	市街化区域
水平距離指定の年月日		水平距離指定に係る道路の部分の延長	m	水平距離	m
水平距離指定に係る道路の部分の位置					
その他	平成28年(2016年)1月1日 作成 平成29年(2017年)11月 更新				

指定道路調書その2

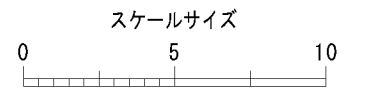
指定番号	第3580号	申請地	札幌市中央区伏見2丁目
指定年月日	昭和41年8月23日	地番	2084番
道路の種類	建築基準法第42条第1項第5号	幅員	5.98 m
図郭番号	11-08	延長	31.810 m
備考	土地の位置及び形状は概略を記載したものです。		

中央区  
伏見2丁目

伏見1丁目



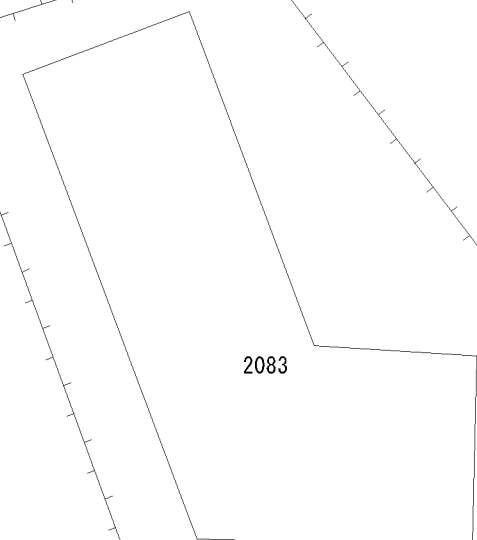

縮尺 1/250



10-0180 藻岩山通支線

2082

2092



15,000

国有地

0089

主要道道札幌環状線

11,822

指定第3580号・指定第6890号変

(5,911)

2084

CD=37.721  
L=31.810


5.98

2.99

道路形態無

公共下水道管梁管理用地

2.99







2085  
伏見ハイツ

2079-1

2090

2087

凡例

-  指定道路
-  既設境界標
-  筆界
-  起終点

平成29年11月 更新

作成日	平成28年 1月
作成機関	札幌市都市局建築指導部