

# 指 定 道 路 調 書 そ の 1

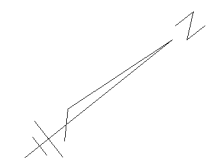
整理番号	3545	指定道路図対照番号		指定道路の種類	5号道路
指定の年月日	昭和41年7月1日	指定道路の延長	65.488 m	指定道路の幅員	4.00 ~ 5.45 m
指定道路の位置	<p>札幌市中央区宮の森1条9丁目 383番4                  この指定道路調書は「位置づけ参考資料」(詳しくは札幌市建築指導部のHPを参照)に基づき作成したものです。位置について疑義がある場合は、札幌市役所2階2番窓口へお問い合わせください。</p> <p style="text-align: right;">地番が複数ある場合は代表地番を記載</p>				
申請者の氏名	水野吉弥			都市計画区域の区分	市街化区域
水平距離指定の年月日		水平距離指定に係る道路の部分の延長	m	水平距離	m
水平距離指定に係る道路の部分の位置					
その他	<p>平成25年(2013年)1月1日 作成                  平成29年(2017年)11月 更新</p>				

指定道路調書その2

指定番号	第3545号	申請地	札幌市中央区宮の森1条9丁目
指定年月日	昭和41年7月1日	地番	383番4
道路の種類	建築基準法第42条第1項第5号	幅員	4.000~5.454 m
図郭番号	09-07	延長	65.488 m
備考	土地の位置及び形状は概略を記載したものです。		

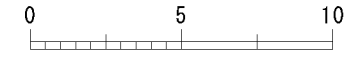
中央区

宮の森1条9丁目



縮尺 1/250

スケールサイズ



宮の森1条10丁目

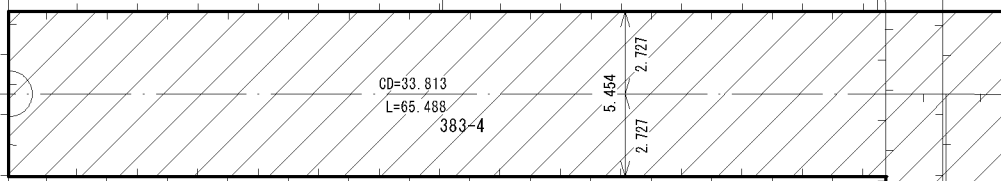
現存第338号

10-0421  
十二軒第2横線

国有地

現存第111-3号

指定第3545号



凡例

	指定道路
	既設境界標
	筆界
	起終点

平成29年11月 更新  
※地図整備事業区域

作成日	平成25年 1月
作成機関	札幌市都市局建築指導部