

指 定 道 路 調 書 そ の 1

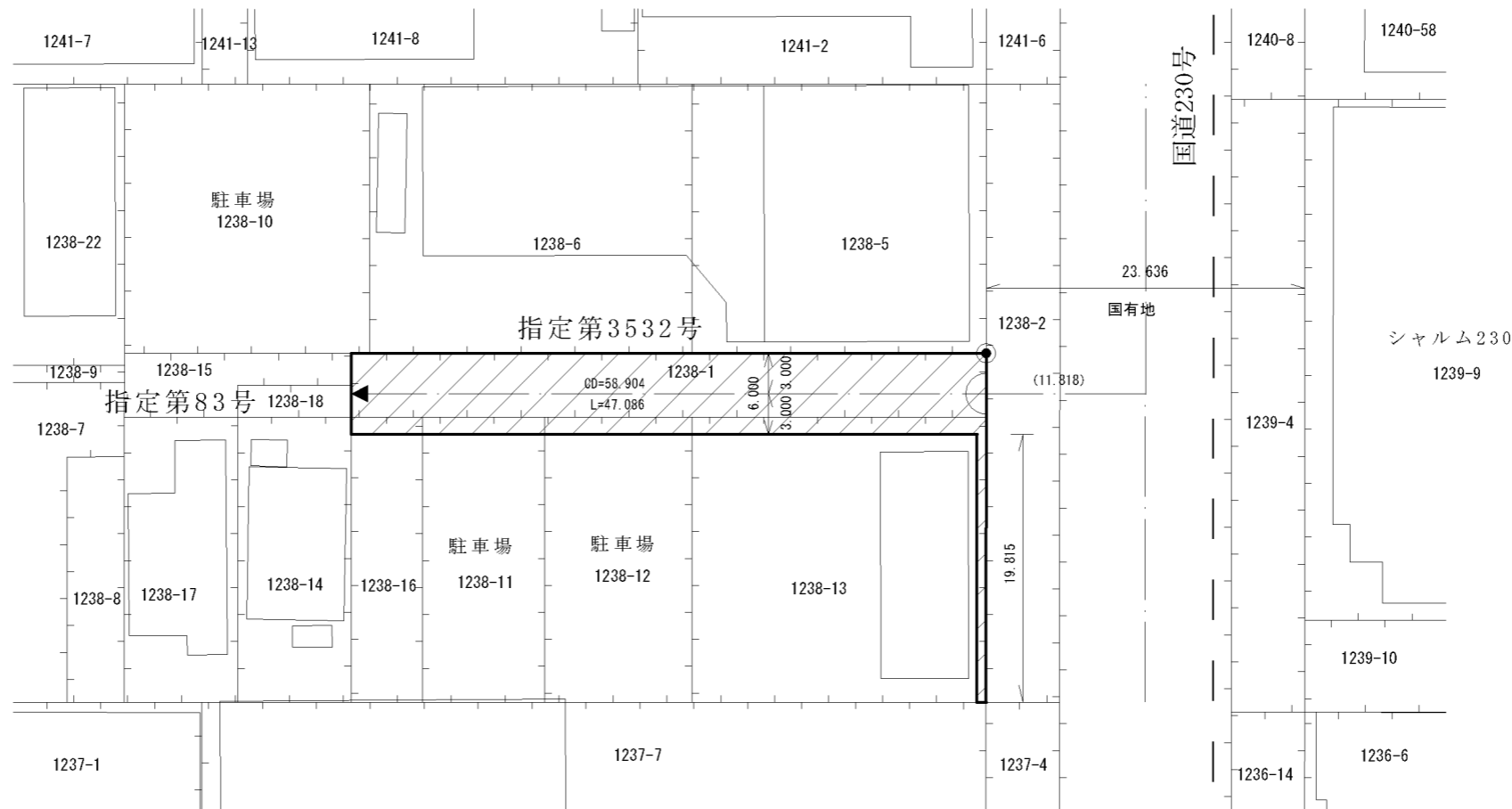
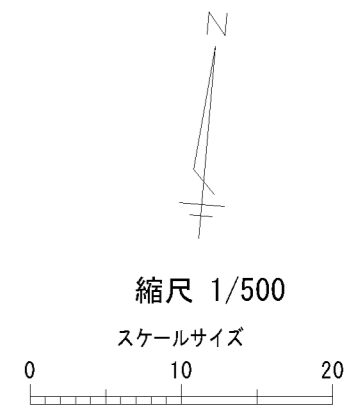
整理番号	3532	指定道路図対照番号		指定道路の種類	5号道路
指定の年月日	昭和41年6月13日	指定道路の延長	19.815、47.086 m	指定道路の幅員	0.683、6.00 m
指定道路の位置	<p>札幌市中央区南16条西11丁目 1238番1ほか この指定道路調書は「位置づけ参考資料」(詳しくは札幌市建築指導部のHPを参照)に基づき作成したものです。位置について疑義がある場合は、札幌市役所2階2番窓口へお問い合わせください。</p> <p style="text-align: right;">地番が複数ある場合は代表地番を記載</p>				
申請者の氏名	東洋工業(株)東京支社 支店長 黒田 進			都市計画区域の区分	市街化区域
水平距離指定の年月日		水平距離指定に係る道路の部分の延長	m	水平距離	m
水平距離指定に係る道路の部分の位置					
その他	<p>平成25年(2013年)1月1日 作成 平成29年(2017年)11月 更新</p>				

指定道路調書その2

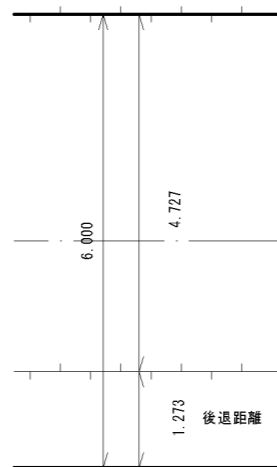
指定番号	第3532号	申請地	札幌市中央区南16条西11丁目
指定年月日	昭和41年6月13日	地番	1238番1ほか
道路の種類	建築基準法第42条第1項第5号	幅員	0.683 ~ 6.000 m
図郭番号	11-09	延長	19.815, 47.086 m
備考	土地の位置及び形状は概略を記載したものです。		

中央区
南16条西11丁目


南16条西10丁目



拡大図
縮尺 1/100



拡大図
縮尺 1/100



凡例	
	指定道路
	既設境界標
	筆界
	起終点

平成29年11月 更新

作成日	平成25年 1月
作成機関	札幌市都市局建築指導部