

# 指 定 道 路 調 書 そ の 1

整理番号	3235	指定道路図対照番号		指定道路の種類	5号道路
指定の年月日	昭和40年6月16日	指定道路の延長	77.655 m	指定道路の幅員	6 m
指定道路の位置	札幌市東区中沼2条1丁目 34番2の内  <div style="text-align: right; font-size: small;">地番が複数ある場合は代表地番を記載</div>				
申請者の氏名	(株)宅地福祉協会 代表取締役 平野 三郎 兵衛			都市計画区域の区分	市街化区域
水平距離指定の年月日		水平距離指定に係る道路の部分の延長	m	水平距離	m
水平距離指定に係る道路の部分の位置					
その他	平成27年(2015年)1月1日 作成				

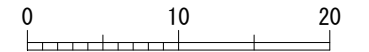
指定道路調書その2

指定番号	第3235号	申請地	札幌市東区中沼2条1丁目
指定年月日	昭和40年6月16日	地番	34番2の内
道路の種類	建築基準法第42条第1項第5号	幅員	6.00 m
図郭番号	04-13	延長	77.655 m
備考	土地の位置及び形状は概略を記載したものです。		



縮尺 1/500

スケールサイズ

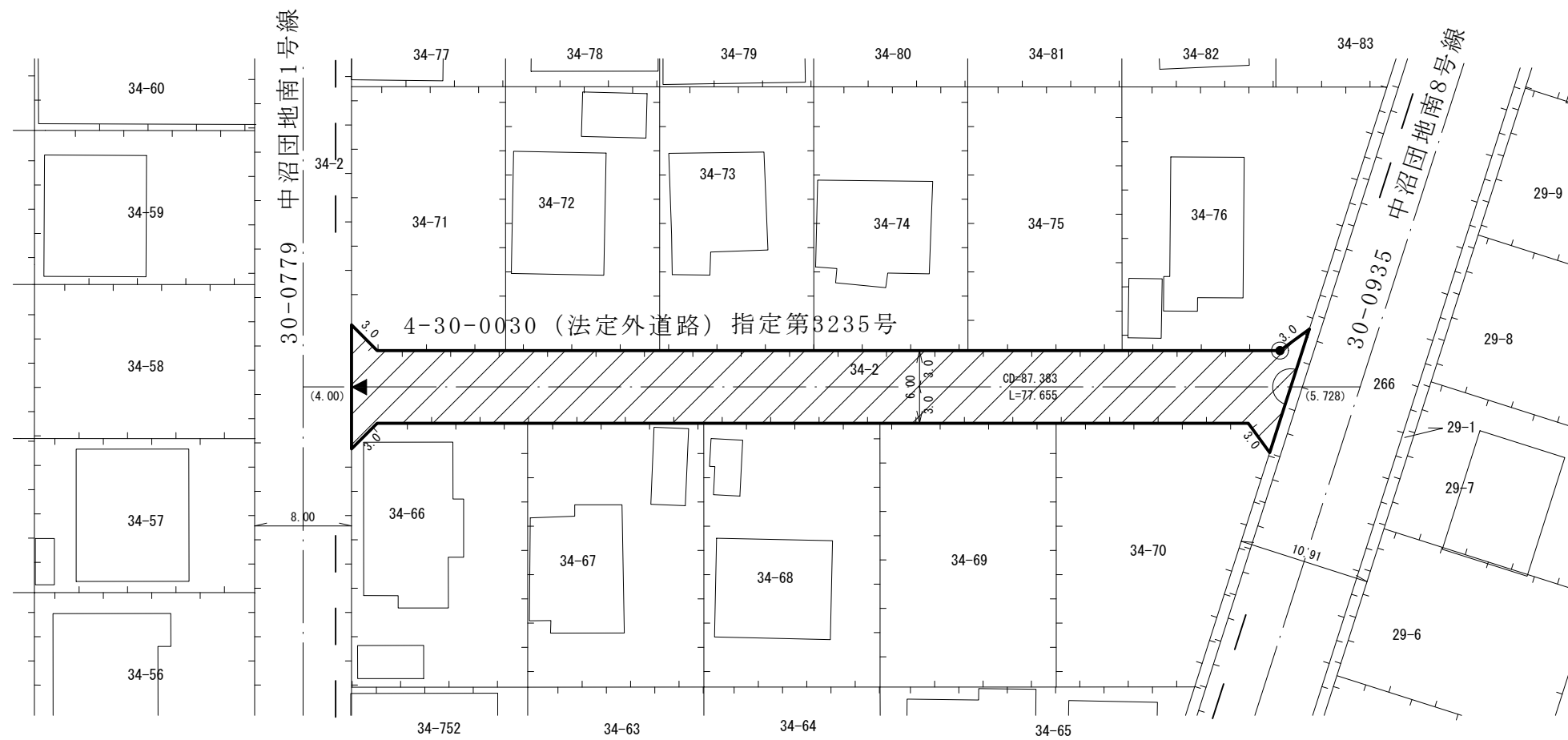


東 区





中沼3条1丁目

中沼2条1丁目

中沼1条1丁目



凡 例

-  指定道路
-  既設境界標
-  筆 界
-  起 終 点

作成日	平成27年 1月
作成機関	札幌市都市局建築指導部