

## 指定道路調書 その1

|                   |   |                   |         |           |        |
|-------------------|---|-------------------|---------|-----------|--------|
| 整理番号              | みなし 336-2   | 指定道路図対照番号         |         | 指定道路の種類   | 2 項道路  |
| 指定の年月日            | 昭和 26 年 4 月 26 日  | 指定道路の延長           | 47.500m | 指定道路の幅員   | 4.000m |
| 指定道路の位置           | 札幌市中央区北 5 条西 14 丁目 1 番 11 の内ほか  |                   |         |           |        |
|                   | ※地番が複数ある場合は代表地番を記載  |                   |         |           |        |
| 申請者の氏名            | 宮 坂 昌 幸   |                   |         | 都市計画区域の区分 | 市街化区域  |
| 水平距離指定の年月日        |   | 水平距離指定に係る道路の部分の延長 | m       | 水平距離      | m      |
| 水平距離指定に係る道路の部分の位置 |   |                   |         |           |        |
| その他               | 北海道告示第 361 号（昭和 26 年 4 月 26 日）に基づき 2 項道路とみなす。<br>（詳しくは札幌市建築指導部 HP を参照）<br><br>平成 24 年(2012 年)1 月 1 日作成<br>平成 28 年(2016 年)1 月更新<br>平成 29 年(2017 年)11 月更新<br>平成 30 年(2018 年)6 月更新 |                   |         |           |        |

札幌市都市局建築指導部

指定道路調書その2

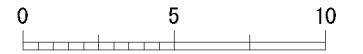
|       |                        |     |                |
|-------|------------------------|-----|----------------|
| 指定番号  | みなし336-2号              | 申請地 | 札幌市中央区北5条西14丁目 |
| 指定年月日 | 昭和26年4月26日             | 地番  | 1番11の内ほか       |
| 道路の種類 | 建築基準法第42条第2項           | 幅員  | 4.00 m         |
| 図郭番号  | 09-08                  | 延長  | 48.405 m       |
| 備考    | 土地の位置及び形状は概略を記載したものです。 |     |                |

※北海道告示第361号(昭和26年4月26日)に基づき2項道路とみなす。(詳しくは札幌市建築指導部HPを参照)

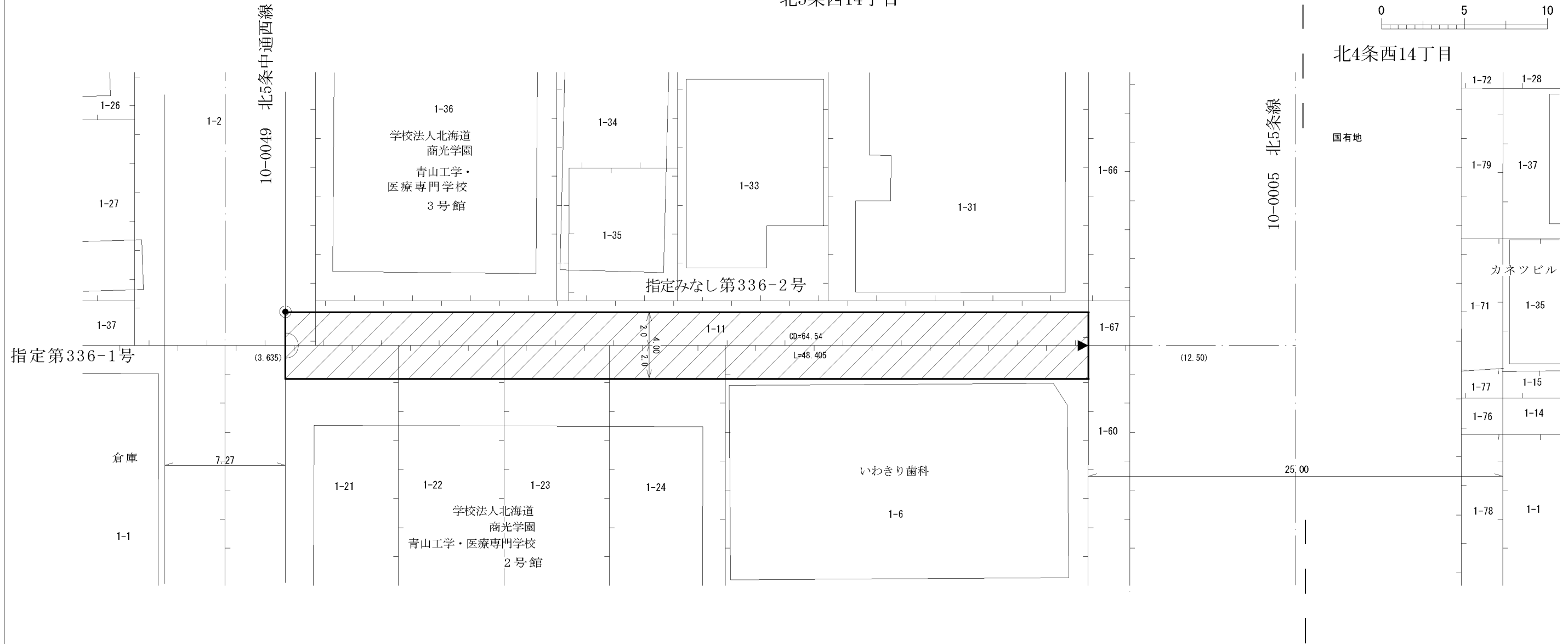


縮尺 1/250

スケールサイズ

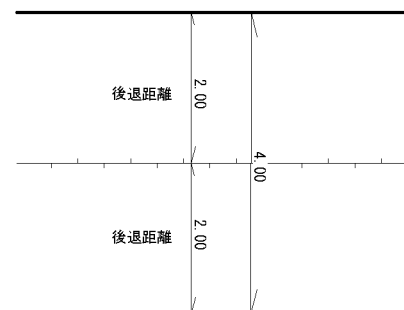


中央区  
北5条西14丁目



拡大図

縮尺 1/100



| 凡例 |       |
|----|-------|
|    | 指定道路  |
|    | 既設境界標 |
|    | 筆界    |
|    | 起終点   |

平成30年 6月 更新  
平成29年11月 更新  
平成28年 1月 更新

|      |             |
|------|-------------|
| 作成日  | 平成24年 1月    |
| 作成機関 | 札幌市都市局建築指導部 |