

## 指定道路調書    その 1

整理番号	みなし 267-1	指定道路図対照番号		指定道路の種類	2 項道路
指定の年月日	昭和 26 年 4 月 26 日	指定道路の延長	22. 800m	指定道路の幅員	4. 000 m
指定道路の位置	札幌市中央区南 2 条西 1 丁目   9 番 2 の内ほか  <div style="text-align: right;">※地番が複数ある場合は代表地番を記載</div>				
申請者の氏名	宮   田   一   三   郎			都市計画区域の区分	市街化区域
水平距離指定の年月日		水平距離指定に係る道路の部分の延長	m	水平距離	m
水平距離指定に係る道路の部分の位置					
その他	北海道告示第 361 号（昭和 26 年 4 月 26 日）に基づき 2 項道路とみなす。 （詳しくは札幌市建築指導部 H P を参照）  平成 24 年(2012 年)1 月 1 日 作成 平成 29 年(2017 年)11 月 更新 平成 30 年(2018 年)6 月更新				

札幌市都市局建築指導部

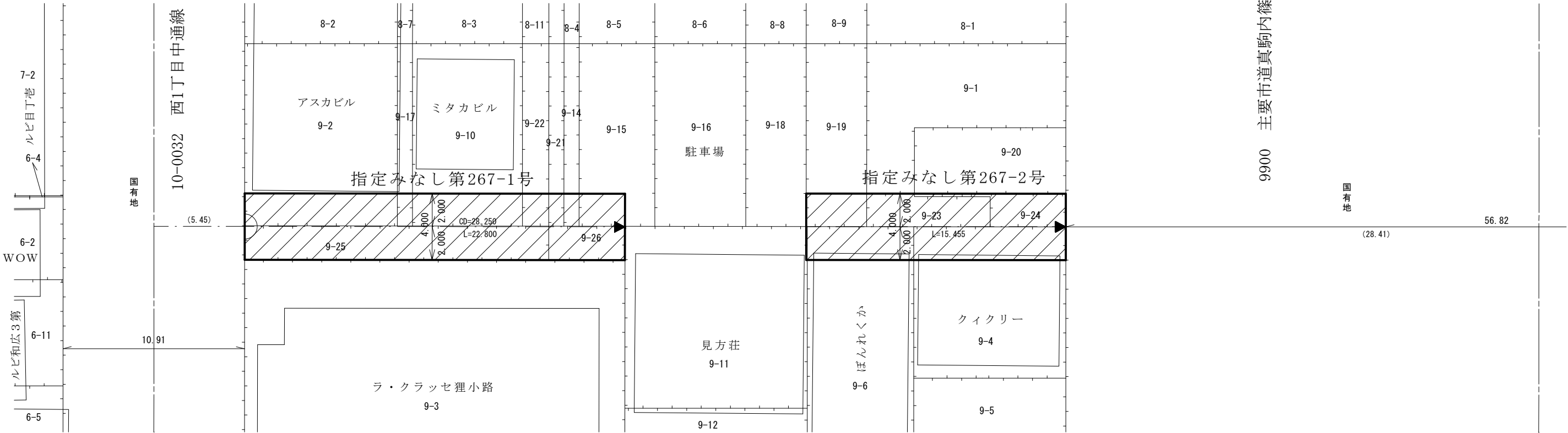
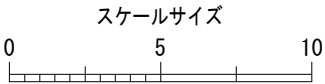
指定道路調書その2				指定道路調書その2			
指 定 番 号	みなし 267-1号	申 請 地	札幌市中央区南2条西1丁目	指 定 番 号	みなし 267-2号	申 請 地	札幌市中央区南2条西1丁目
指 定 年 月 日	昭和26年4月26日	地 番	9番2の内ほか	指 定 年 月 日	昭和26年4月26日	地 番	9番4の内ほか
道 路 の 種 類	建築基準法第42条第2項	幅 員	4.000 m	道 路 の 種 類	建築基準法第42条第2項	幅 員	4.000 m
図 郭 番 号	09-09	延 長	22.800 m	図 郭 番 号	09-09	延 長	15.455 m
備 考	土地の位置及び形状は概略を記載したものです。 指定第10085号（一廃）			備 考	土地の位置及び形状は概略を記載したものです。 指定第10085号（一廃）		

※北海道告示第361号(昭和26年4月26日)に基づき2項道路とみなす。（詳しくは札幌市建築指導部ＨＰを参照）

中央区

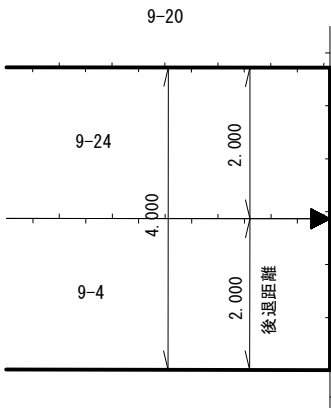
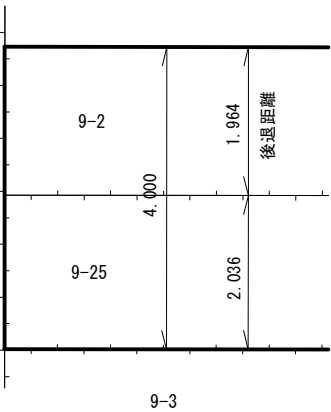
南2条西1丁目

縮尺 1/250



拡大図

縮尺 1/100



凡 例	
	指 定 道 路
	既設境界標
	筆 界
	起 終 点

平成30年 6月 更新  
平成29年11月 更新

作 成 日	平成24年 1月
作成機関	札幌市都市局建築指導部