

# 指定道路調書 その1

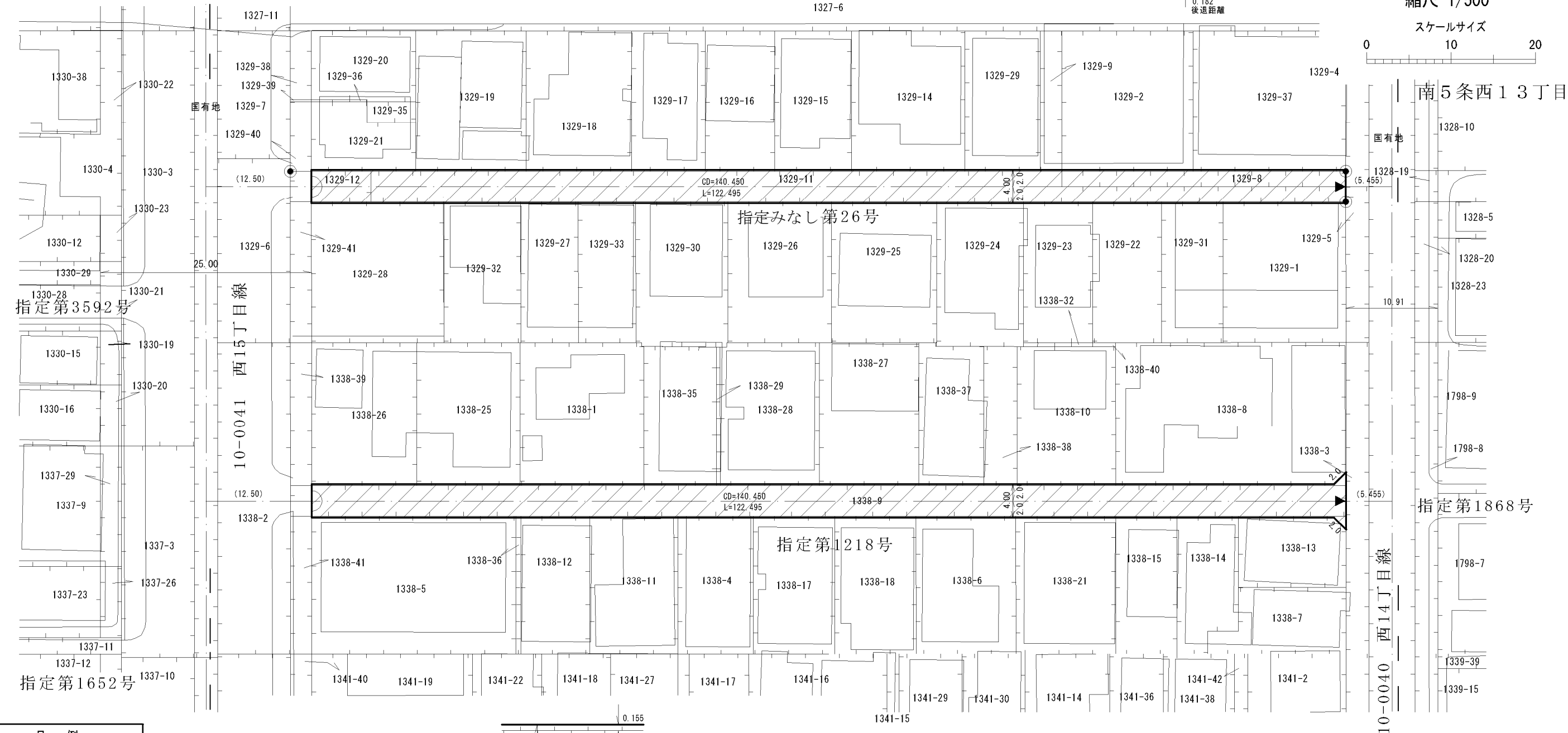
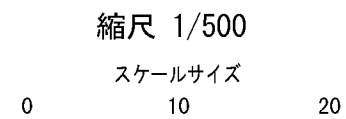
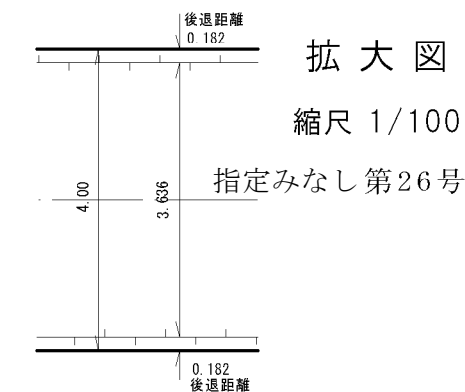
整理番号	みなし 26	指定道路図対照番号		指定道路の種類	2 項道路
指定の年月日	昭和 26 年 4 月 26 日	指定道路の延長	122. 495m	指定道路の幅員	4. 000m
指定道路の位置	札幌市中央区南 5 条西 14 丁目 1329 番 12 ほか				
	※地番が複数ある場合は代表地番を記載				
申請者の氏名	佐 藤 安 治			都市計画区域の区分	市街化区域
水平距離指定の年月日		水平距離指定に係る道路の部分の延長	m	水平距離	m
水平距離指定に係る道路の部分の位置					
その他	北海道告示第 361 号（昭和 26 年 4 月 26 日）に基づき 2 項道路とみなす。 （詳しくは札幌市建築指導部 HP を参照）  平成 27 年(2015 年)1 月 1 日作成 平成 29 年(2017 年)11 月更新 平成 30 年(2018 年)6 月更新				

指定道路調書その2			指定道路調書その2				
指定番号	みなし第26号	申請地	札幌市中央区南5条西14丁目	指定番号	第1218号	申請地	札幌市中央区南5条西14丁目
指定年月日	昭和26年4月26日	地番	1329番12ほか	指定年月日	昭和29年5月15日	地番	1338番9ほか
道路の種類	建築基準法第42条第2項	幅員	4.00 m	道路の種類	建築基準法第42条第1項第5号	幅員	4.00 m
図郭番号	10-08	延長	122.495 m	図郭番号	10-08	延長	122.495 m
備考	土地の位置及び形状は概略を記載したものです。			備考	土地の位置及び形状は概略を記載したものです。		

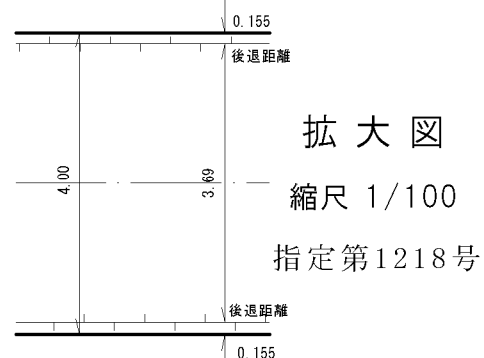
※北海道告示第361号(昭和26年4月26日)に基づき2項道路とみなす。  
 (詳しくは札幌市建築指導部HPを参照)

南5条西15丁目

中央区  
南5条西14丁目



凡例	
	指定道路
	既設境界標
	筆界
	起終点



平成30年 6月 更新  
平成29年11月 更新

作成日	平成27年 1月
作成機関	札幌市都市局建築指導部