

# 指定道路調書 その1

整理番号	みなし 216	指定道路図対照番号		指定道路の種類	2 項道路
指定の年月日	昭和 26 年 4 月 26 日	指定道路の延長	41.035m	指定道路の幅員	4.000m
指定道路の位置	札幌市中央区南 11 条西 18 丁目 1446 番 13 の内				
	※地番が複数ある場合は代表地番を記載				
申請者の氏名	窪 田 久 吉			都市計画区域の区分	市街化区域
水平距離指定の年月日		水平距離指定に係る道路の部分の延長	m	水平距離	m
水平距離指定に係る道路の部分の位置					
その他	北海道告示第 361 号（昭和 26 年 4 月 26 日）に基づき 2 項道路とみなす。 （詳しくは札幌市建築指導部 HP を参照）  平成 24 年（2012 年）1 月 1 日作成 平成 29 年（2017 年）11 月更新 平成 30 年（2018 年）6 月更新				

指定道路調書その2

※北海道告示第361号(昭和26年4月26日)に基づき2項道路とみなす。(詳しくは札幌市建築指導部HPを参照)

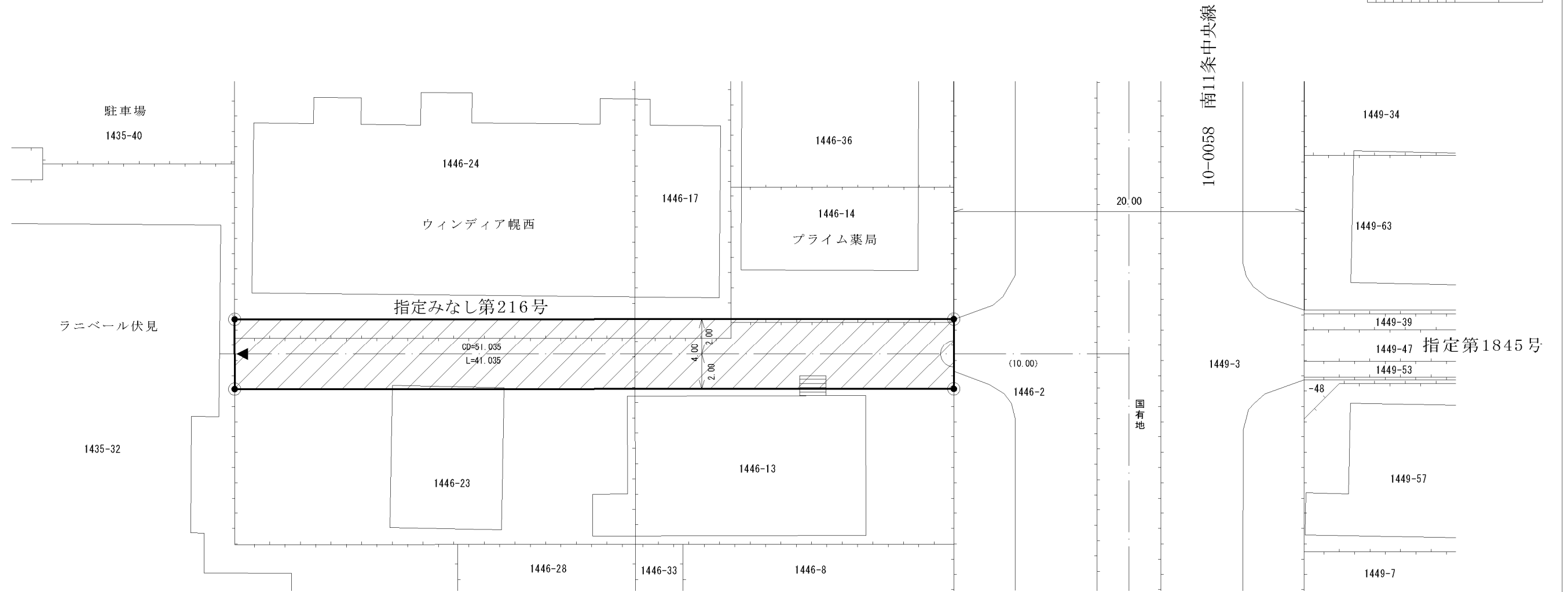
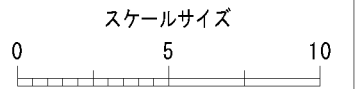
指定番号	みなし216号	申請地	札幌市中央区南11条西18丁目
指定年月日	昭和26年4月26日	地番	1446番13の内ほか
道路の種類	建築基準法第42条第2項	幅員	4.00 m
図郭番号	10-08	延長	41.035 m
備考	土地の位置及び形状は概略を記載したものです。		

中央区

南11条西18丁目

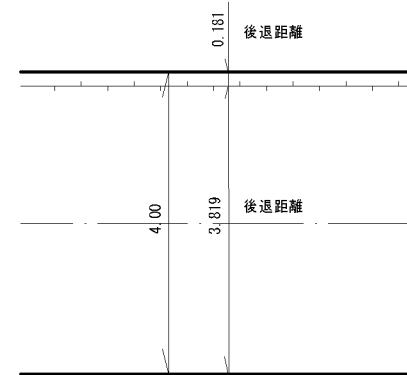
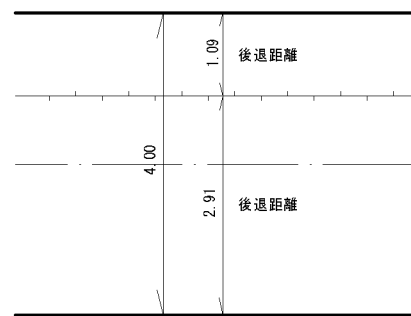


縮尺 1/250



拡大図

縮尺 1/100



凡例	
	指定道路
	既設境界標
	筆界
	起終点

平成30年 6月 更新  
平成29年11月 更新

作成日	平成24年 1月
作成機関	札幌市都市局建築指導部