

指定道路調書 その1

整理番号	みなし175-1	指定道路図対照番号		指定道路の種類	2項道路
指定の年月日	昭和26年4月26日	指定道路の延長	20.000m	指定道路の幅員	4.000m
指定道路の位置	札幌市中央区南22条西10丁目1203番36				
	※地番が複数ある場合は代表地番を記載				
申請者の氏名	牧 セ イ			都市計画区域の区分	市街化区域
水平距離指定の年月日		水平距離指定に係る道路の部分の延長	m	水平距離	m
水平距離指定に係る道路の部分の位置					
その他	北海道告示第361号（昭和26年4月26日）に基づき2項道路とみなす。 （詳しくは札幌市建築指導部HPを参照） 平成24年（2012年）1月1日作成 平成29年（2017年）11月更新 平成30年（2018年）6月更新				

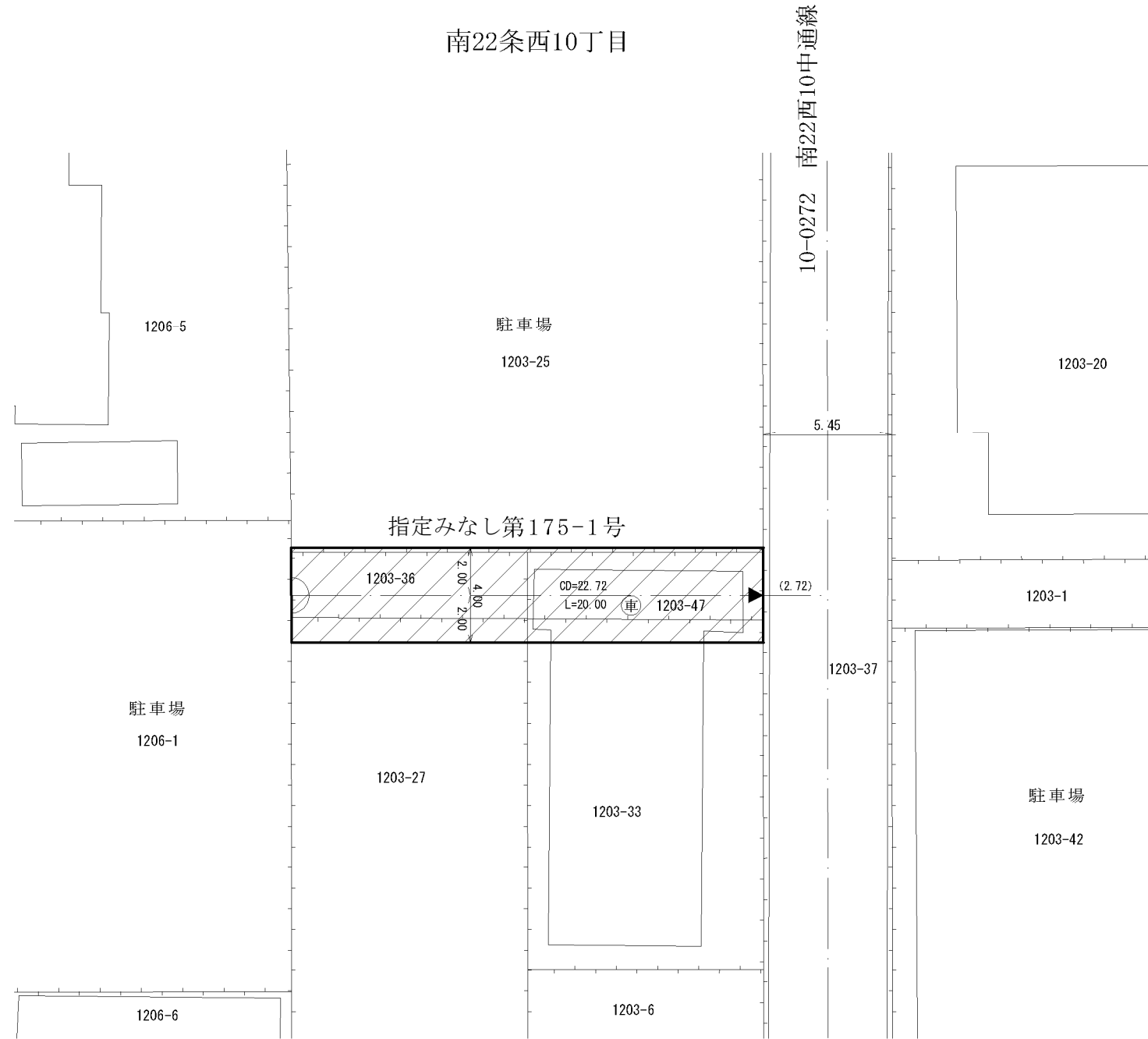
指定道路調書その2

指定番号	みなし175-1号	申請地	札幌市中央区南22条西10丁目
指定年月日	昭和26年4月26日	地番	1203番36ほか
道路の種類	建築基準法第42条第2項	幅員	4.00 m
図郭番号	11-09	延長	20.00 m
備考	土地の位置及び形状は概略を記載したものです。		

※北海道告示第361号(昭和26年4月26日)に基づき2項道路とみなす。(詳しくは札幌市建築指導部HPを参照)

中央区

南22条西10丁目



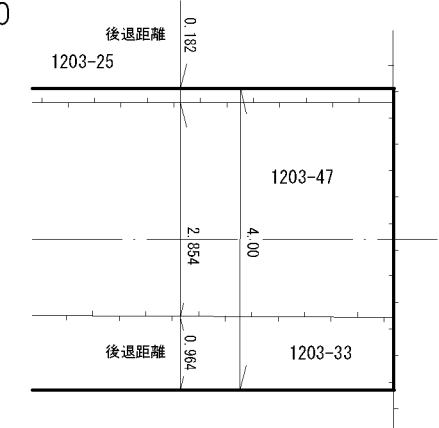
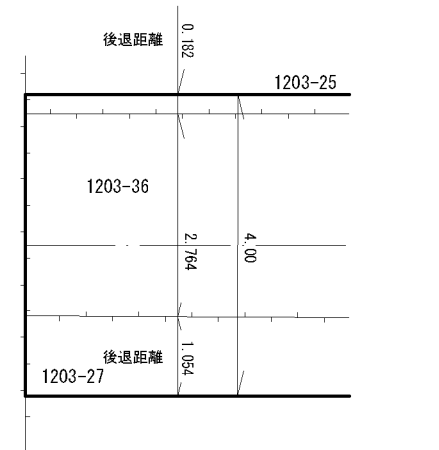
縮尺 1/250

スケールサイズ







拡大図

縮尺 1/100



凡例

-  指定道路
-  既設境界標
-  筆界
-  起終点

平成30年 6月 更新
平成29年 11月 更新

作成日	平成24年 1月
作成機関	札幌市都市局建築指導部