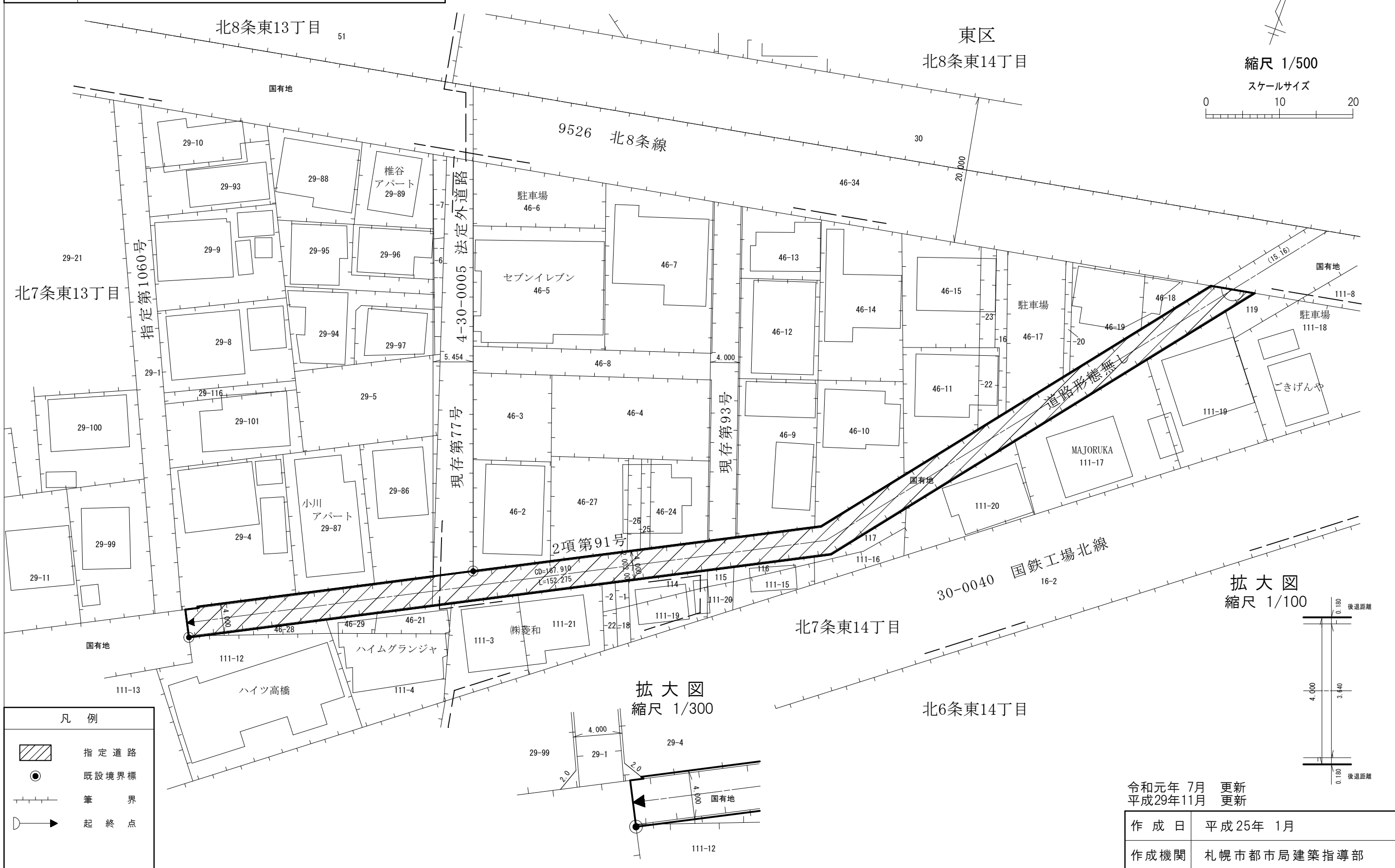
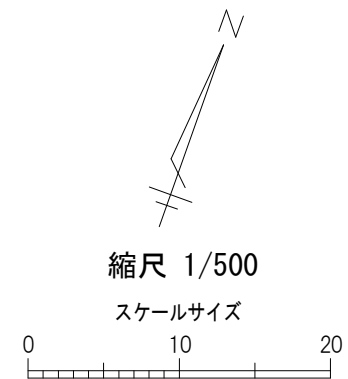


指定道路調書 その1

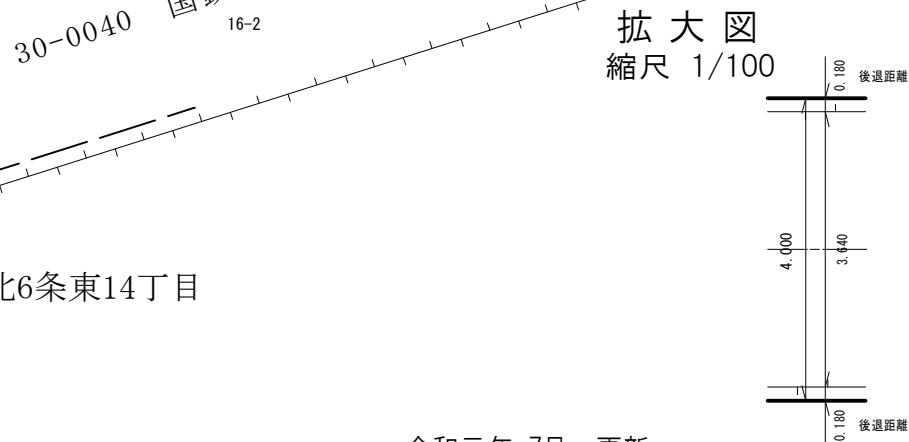
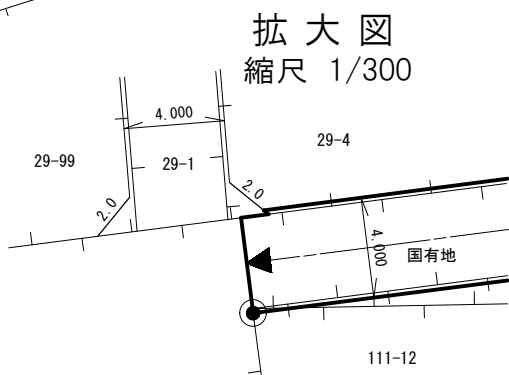
整理番号	91	指定道路図対照番号		指定道路の種類	2項道路
指定の年月日	昭和33年7月21日	指定道路の延長	152.275m	指定道路の幅員	4.000m
指定道路の位置	札幌市東区北7条東13・14丁目111番12の先 <div style="text-align: right; font-size: small;">※地番が複数ある場合は代表地番を記載</div>				
申請者の氏名	特定行政庁 札幌市長			都市計画区域の区分	市街化区域
水平距離指定の年月日		水平距離指定に係る道路の部分の延長	m	水平距離	m
水平距離指定に係る道路の部分の位置					
その他	平成25年(2013年)1月1日作成 平成29年(2017年)11月更新 令和元年(2019年)7月更新				

指定道路調書その2

指定番号	2項第91号	申請地	札幌市東区北7条東13, 14丁目
指定年月日	昭和33年7月21日	地番	111番12の先
道路の種類	建築基準法第42条第2項	幅員	4.000 m
図郭番号	08-10	延長	152.275 m
備考	土地の位置及び形状は概略を記載したものです。		



凡例	
	指定道路
	既設境界標
	筆界
	起終点



作成日	平成25年 1月
作成機関	札幌市都市局建築指導部
更新	令和元年 7月 更新 平成29年11月 更新