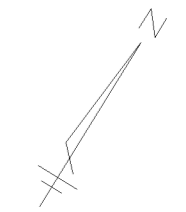


指 定 道 路 調 書 そ の 1

整理番号	90 - 2	指定道路図対照番号		指定道路の種類	2項道路
指定の年月日	昭和33年7月21日	指定道路の延長	282.84 m	指定道路の幅員	4.00 m
指定道路の位置	札幌市北区篠路9条6丁目 281番6の先ほか <div style="text-align: right;">地番が複数ある場合は代表地番を記載</div>				
申請者の氏名	特定行政庁 札幌市長			都市計画区域の区分	市街化区域
水平距離指定の年月日		水平距離指定に係る道路の部分の延長	m	水平距離	m
水平距離指定に係る道路の部分の位置					
その他	平成25年(2013年)1月1日 作成 平成28年(2016年)12月 更新				

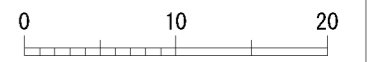
指定道路調書その2

指定番号	2項第90-2号	申請地	札幌市北区篠路9条6丁目
指定年月日	昭和33年7月21日	地番	281番6の先ほか
道路の種類	建築基準法第42条第2項	幅員	4.00 m
図郭番号	02-10	延長	282.84 m
備考	土地の位置及び形状は概略を記載したものです。		



縮尺 1/500

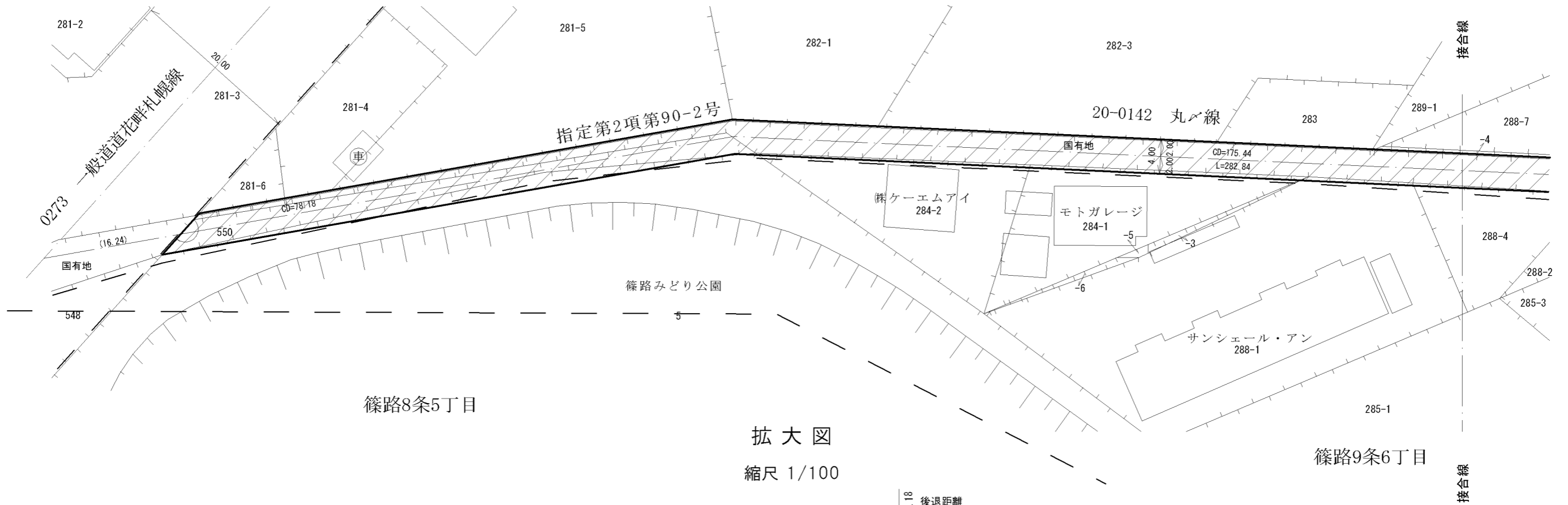
スケールサイズ



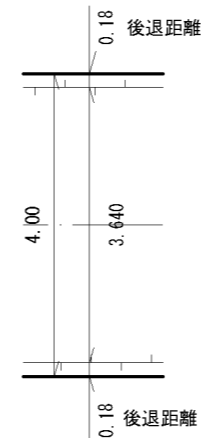
図葉2-1

北区
篠路町篠路

篠路9条4丁目



拡大図
縮尺 1/100



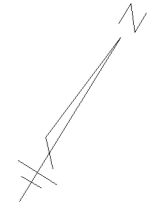
凡例	
	指定道路
	既設境界標
	筆界
	起終点

平成29年11月 更新
平成28年12月 更新

作成日	平成25年 1月
作成機関	札幌市都市局建築指導部


指定道路調書その2

指定番号	2項第90-2号	申請地	札幌市北区篠路9条6丁目
指定年月日	昭和33年7月21日	地番	281番6の先ほか
道路の種類	建築基準法第42条第2項	幅員	4.00 m
図郭番号	02-10	延長	282.84 m
備考	土地の位置及び形状は概略を記載したものです。		

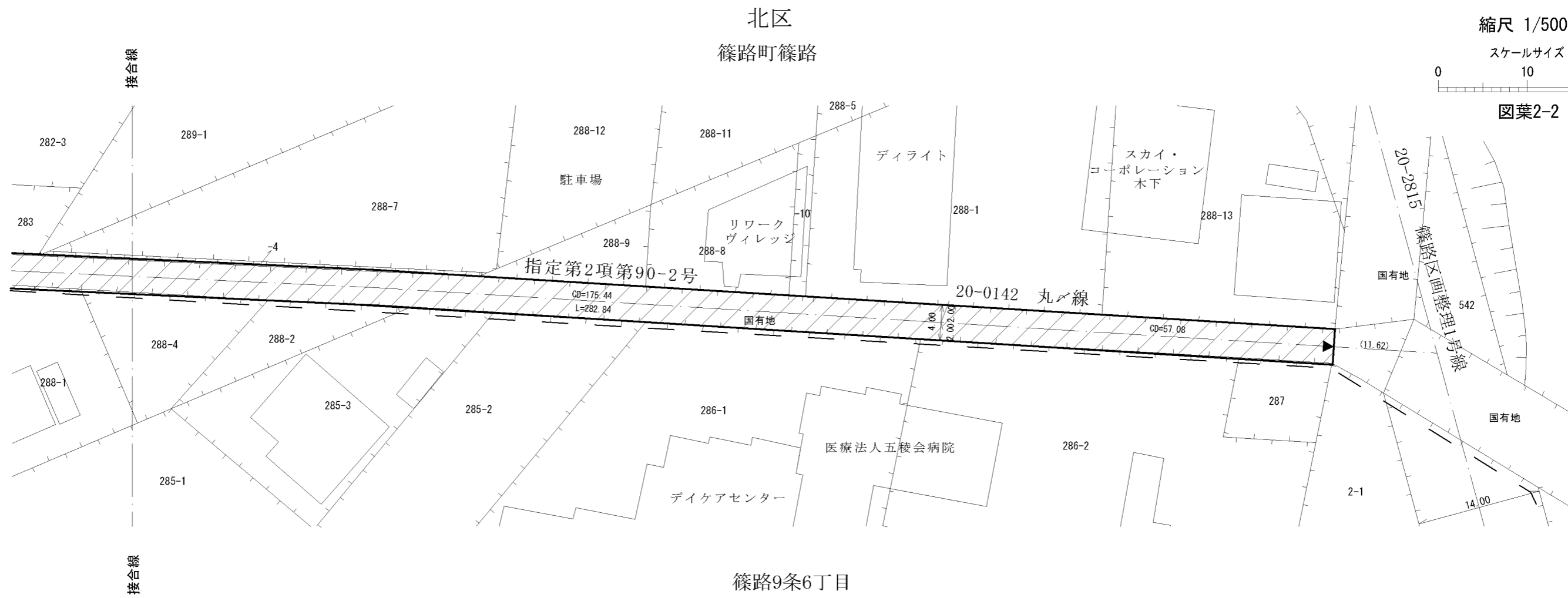


縮尺 1/500

スケールサイズ

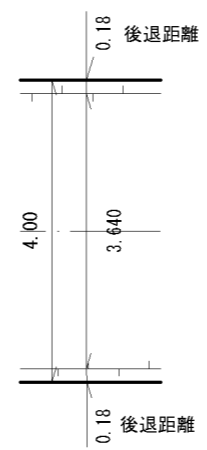


図葉2-2



拡大図

縮尺 1/100



凡例	
	指定道路
	既設境界標
	筆界
	起終点

平成29年11月 更新
平成28年12月 更新

作成日	平成25年 1月
作成機関	札幌市都市局建築指導部