

# 指 定 道 路 調 書 そ の 1

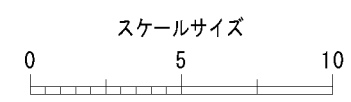
整理番号	85	指定道路図対照番号		指定道路の種類	2項道路
指定の年月日	平成7年10月26日	指定道路の延長	24.985 m	指定道路の幅員	4 m
指定道路の位置	札幌市中央区南14条西14丁目 1496番10の内ほか <div style="text-align: right; font-size: small;">地番が複数ある場合は代表地番を記載</div>				
申請者の氏名	梅 津 貢 三 郎			都市計画区域の区分	市街化区域
水平距離指定の年月日		水平距離指定に係る道路の部分の延長	m	水平距離	m
水平距離指定に係る道路の部分の位置					
その他	平成25年(2013年)1月1日 作成 平成29年(2017年)11月 更新				

指定道路調書その2

指定番号	2項第85号	申請地	札幌市中央区南14条西14丁目
指定年月日	平成7年10月26日	地番	1496番10の内ほか
道路の種類	建築基準法第42条第2項	幅員	4.000 m
図郭番号	10-08	延長	24.985 m
備考	土地の位置及び形状は概略を記載したものです。		

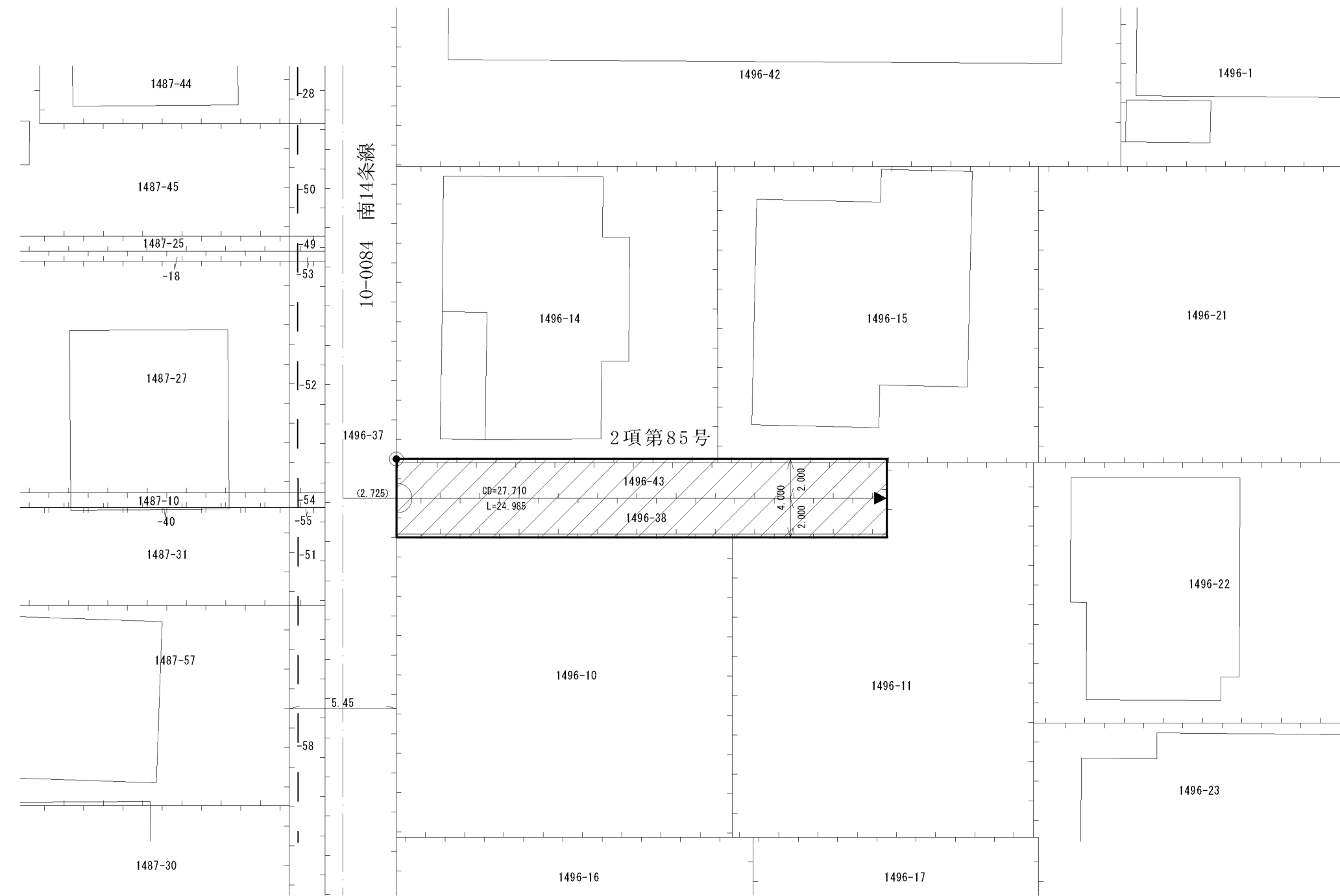


縮尺 1/250



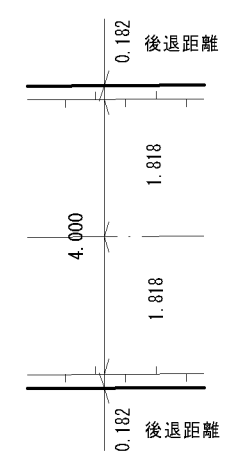
中央区  
南14条西14丁目

南13条西14丁目



拡大図

縮尺 1/100



凡例

- 指定道路
- 既設境界標
- 筆界
- 起終点

平成29年11月 更新

作成日	平成25年 1月
作成機関	札幌市都市局建築指導部