

指 定 道 路 調 書 そ の 1

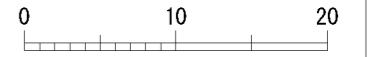
整理番号	84	指定道路図対照番号		指定道路の種類	2項道路
指定の年月日	平成7年10月19日	指定道路の延長	34.744 m	指定道路の幅員	4 m
指定道路の位置	札幌市中央区南18条西10丁目 1226番10の内ほか <div style="text-align: right; font-size: small;">地番が複数ある場合は代表地番を記載</div>				
申請者の氏名	㈱曙通商 代表取締役 本 田 良 宏			都市計画区域の区分	市街化区域
水平距離指定の年月日		水平距離指定に係る道路の部分の延長	m	水平距離	m
水平距離指定に係る道路の部分の位置					
その他	平成25年(2013年)1月1日 作成 平成29年(2017年)11月 更新				

指定道路調書その2				指定道路調書その2			
指定番号	2項第13号	申請地	札幌市中央区南18条西10丁目	指定番号	2項第84号	申請地	札幌市中央区南18条西10丁目
指定年月日	昭和50年10月31日	地番	1226番14の内ほか	指定年月日	平成7年10月19日	地番	1226番10の内ほか
道路の種類	建築基準法第42条第2項	幅員	4.000 m	道路の種類	建築基準法第42条第2項	幅員	4.000 m
図郭番号	11-09	延長	68.724 m	図郭番号	11-09	延長	34.744 m
備考	土地の位置及び形状は概略を記載したものです。			備考	土地の位置及び形状は概略を記載したものです。		



縮尺 1/500

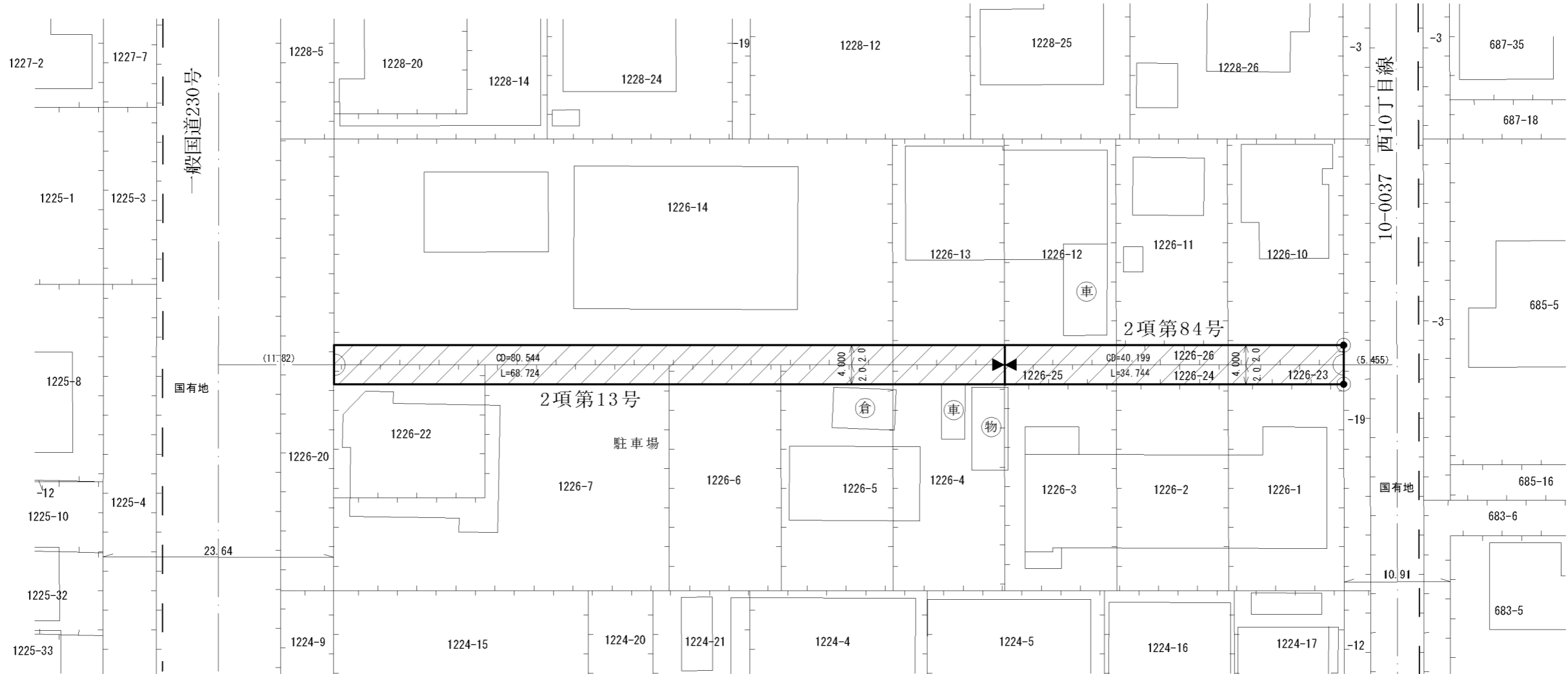
スケールサイズ



中央区
南18条西10丁目

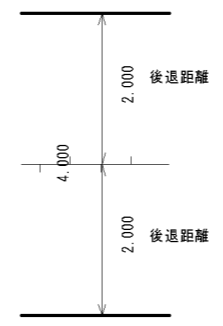
南18条西11丁目

南18条西9丁目



拡大図

縮尺 1/100



凡例	
	指定道路
	既設境界標
	筆界
	起終点

平成29年11月 更新

作成日	平成25年 1月
作成機関	札幌市都市局建築指導部