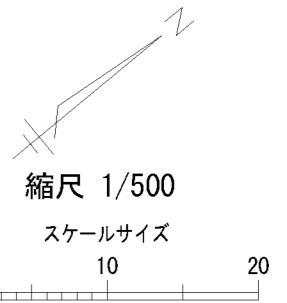
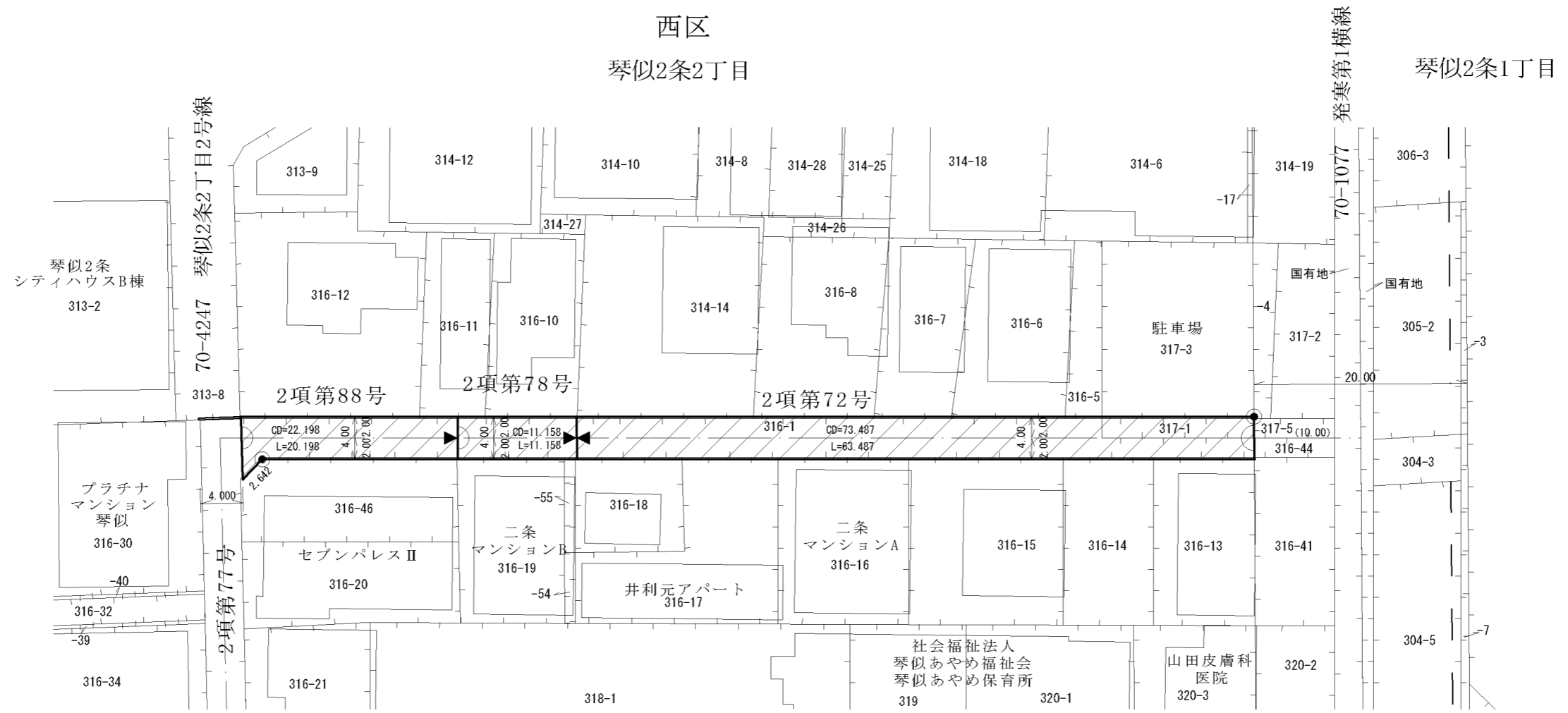


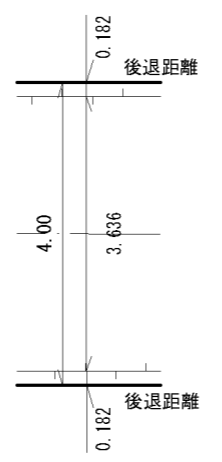
指定道路調書 その 1

整理番号	78	指定道路図対照番号		指定道路の種類	2項道路
指定の年月日	平成2年6月19日	指定道路の延長	11.158 m	指定道路の幅員	4 m
指定道路の位置	札幌市西区琴似2条2丁目 316番11の内ほか <div style="text-align: right; font-size: small;">地番が複数ある場合は代表地番を記載</div>				
申請者の氏名	伊藤 一郎			都市計画区域の区分	市街化区域
水平距離指定の年月日		水平距離指定に係る道路の部分の延長	m	水平距離	m
水平距離指定に係る道路の部分の位置					
その他	平成25年(2013年)1月1日 作成 平成29年(2017年)11月 更新				

指定道路調書その2				指定道路調書その2				指定道路調書その2			
指定番号	2項第72号	申請地	札幌市西区琴似2条2丁目	指定番号	2項第78号	申請地	札幌市西区琴似2条2丁目	指定番号	2項第88号	申請地	札幌市西区琴似2条2丁目
指定年月日	昭和61年7月22日	地番	317番3の内ほか	指定年月日	平成2年6月19日	地番	316番11の内ほか	指定年月日	平成10年10月16日	地番	316番12の内ほか
道路の種類	建築基準法第42条第2項	幅員	4.00 m	道路の種類	建築基準法第42条第2項	幅員	4.00 m	道路の種類	建築基準法第42条第2項	幅員	4.00 m
図郭番号	08-07	延長	63.487 m	図郭番号	08-07	延長	11.158 m	図郭番号	08-07	延長	20.198 m
備考	土地の位置及び形状は概略を記載したものです。			備考	土地の位置及び形状は概略を記載したものです。			備考	土地の位置及び形状は概略を記載したものです。		



拡大図
縮尺 1/100



凡例	
	指定道路
	既設境界標
	筆界
	起終点

平成29年11月 更新 ※地図整備事業区域	
作成日	平成25年 1月
作成機関	札幌市都市局建築指導部