

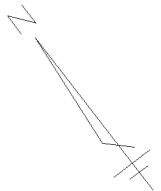
指定道路調書 その 1

整理番号	50	指定道路図対照番号		指定道路の種類	2項道路
指定の年月日	昭和56年9月10日	指定道路の延長	62.728 m	指定道路の幅員	4 m
指定道路の位置	札幌市中央区宮の森2条15丁目 985番ほか <div style="text-align: right; font-size: small;">地番が複数ある場合は代表地番を記載</div>				
申請者の氏名	和 泉 武 男			都市計画区域の区分	市街化区域
水平距離指定の年月日		水平距離指定に係る道路の部分の延長	m	水平距離	m
水平距離指定に係る道路の部分の位置					
その他	平成25年(2013年)1月1日 作成 平成29年(2017年)11月 更新				

指定道路調書その2

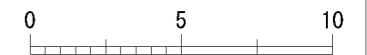
指定番号	2項第50号	申請地	札幌市中央区宮の森2条15丁目
指定年月日	昭和56年9月10日	地番	985番ほか
道路の種類	建築基準法第42条第2項	幅員	4.000 m
図郭番号	10-07	延長	63.092 m
備考	土地の位置及び形状は概略を記載したものです。		

中央区
宮の森2条15丁目



縮尺 1/250

スケールサイズ



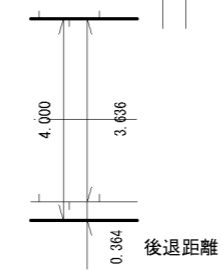
宮の森1条15丁目



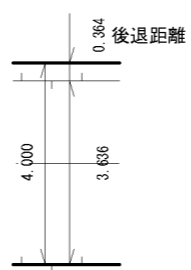
凡例

	指定道路
	既設境界標
	筆界
	起終点

拡大図
縮尺 1/150



拡大図
縮尺 1/150



平成29年11月 更新

作成日	平成25年 1月
作成機関	札幌市都市局建築指導部