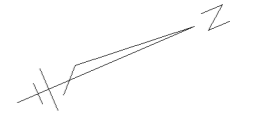


# 指 定 道 路 調 書 そ の 1

整理番号	43	指定道路図対照番号		指定道路の種類	2項道路
指定の年月日	昭和54年8月18日	指定道路の延長	35.3 m	指定道路の幅員	4 m
指定道路の位置	札幌市南区澄川5条4丁目 229番2の内ほか  <div style="text-align: right; font-size: small;">地番が複数ある場合は代表地番を記載</div>				
申請者の氏名	飛 口 作 藏			都市計画区域の区分	市街化区域
水平距離指定の年月日		水平距離指定に係る道路の部分の延長	m	水平距離	m
水平距離指定に係る道路の部分の位置					
その他	平成25年(2013年)1月1日 作成 平成29年(2017年)11月 更新				

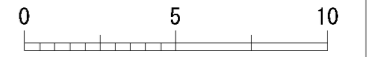
指定道路調書その2

指定番号	2項第43号	申請地	札幌市南区澄川5条4丁目
指定年月日	昭和54年8月18日	地番	229番2の内ほか
道路の種類	建築基準法第42条第2項	幅員	4.00 m
図郭番号	13-10	延長	35.30 m
備考	土地の位置及び形状は概略を記載したものです。		



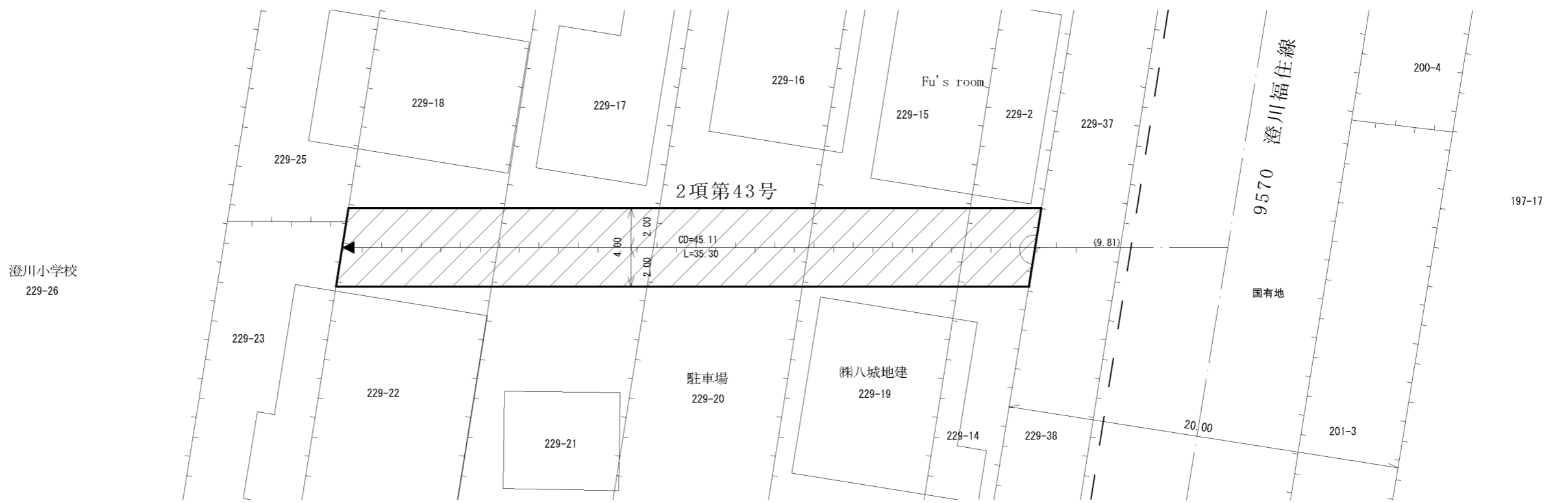
縮尺 1/250

スケールサイズ



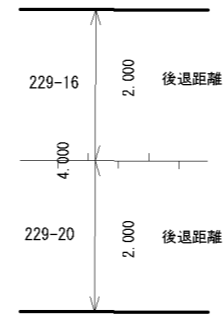
南区  
澄川5条4丁目

澄川5条3丁目



拡大図

縮尺 1/100



凡例	
	指定道路
	既設境界標
	筆界
	起終点

平成29年11月 更新  
※地図整備事業区域

作成日	平成25年 1月
作成機関	札幌市都市局建築指導部