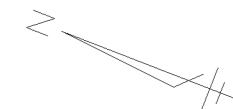


指定道路調書 その 1

整理番号	4	指定道路図対照番号		指定道路の種類	2項道路
指定の年月日	昭和49年10月31日	指定道路の延長	29.5 m	指定道路の幅員	4 m
指定道路の位置	札幌市中央区北2条東14・15丁目 26番30の内ほか <div style="text-align: right; font-size: small;">地番が複数ある場合は代表地番を記載</div>				
申請者の氏名				都市計画区域の区分	市街化区域
水平距離指定の年月日		水平距離指定に係る道路の部分の延長	m	水平距離	m
水平距離指定に係る道路の部分の位置					
その他	平成25年(2013年)1月1日 作成 平成29年(2017年)11月 更新				

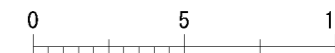
指定道路調書その2

指定番号	2項第4号・2項第71号廃	申請地	札幌市中央区北2条東14・15丁目
指定年月日	昭和49年10月31日	地番	26番30の内ほか
道路の種類	建築基準法第42条第2項	幅員	4.00 m
図郭番号	08-10	延長	29.50 m
備考	土地の位置及び形状は概略を記載したものです。		



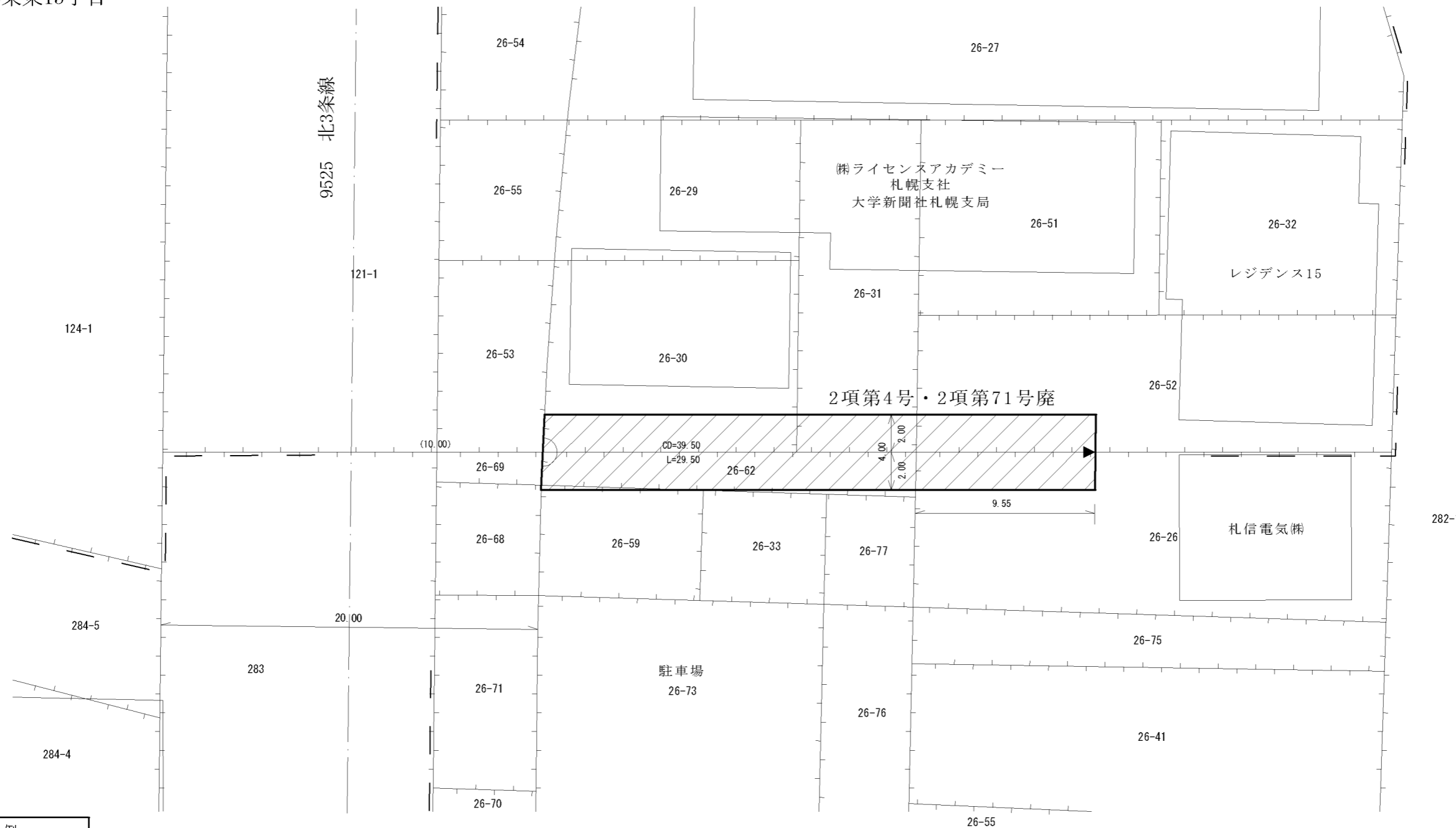
縮尺 1/250

スケールサイズ







中央区
北2条東15丁目

北3条東15丁目



凡例

-  指定道路
-  既設境界標
-  筆界
-  起終点

北3条東14丁目

北2条東14丁目

平成29年11月 更新

作成日	平成25年 1月
作成機関	札幌市都市局建築指導部