

指定道路調書 その1

整理番号	3	指定道路図対照番号		指定道路の種類	2項道路
指定の年月日	昭和49年8月29日	指定道路の延長	127.716m	指定道路の幅員	4.000~4.528m
指定道路の位置	札幌市南区石山2条2丁目 176番1、176番17の内、176番55、176番43の内、176番52の内、176番51、176番35の内、176番11の内、176番33の内、176番57の内、176番9の内、176番15の内、176番29の内、176番56の内、176番30の内 <div style="text-align: right; margin-top: 5px;">※地番が複数ある場合は代表地番を記載</div>				
申請者の氏名				都市計画区域の区分	市街化区域
水平距離指定の年月日		水平距離指定に係る道路の部分の延長	m	水平距離	m
水平距離指定に係る道路の部分の位置					
その他	平成25年(2013年)1月1日作成 平成28年(2016年)12月更新、平成29年(2017年)11月更新、平成31年(2019年)3月更新 令和5年(2023年)3月更新				

札幌市都市局建築指導部

指定道路調書その2

指定番号	2項第3号	申請地	札幌市南区石山2条2丁目
指定年月日	昭和49年(1974年)8月29日	地番	176番1ほか
道路の種類	建築基準法第42条第2項	幅員	4.000 m ~ 4.528m
図郭番号	16-08	延長	127.716 m
備考	土地の位置及び形状は概略を記載したものです。		

注記

南東側筆界を基準として、北西側に4mまでを指定道路として取り扱う。
 ただし、176-32、-36、-45、-37、-46、-48、-41、-38までは不定幅とし、この筆界までを指定道路とする。
 なお、後退距離は参考値であり、測量を実施の上、確認する事。

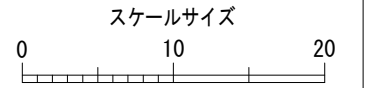
中心点座標成果表(道庁座標)

点名	X座標	Y座標
S1-1	228930.960	107342.276
S1-2	228933.197	107344.036
S2	228998.439	107395.344
S3	229028.293	107416.513
C1	229032.703	107419.401

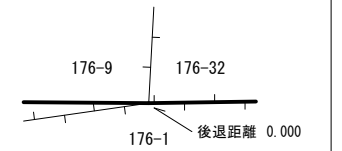
南区
石山2条2丁目



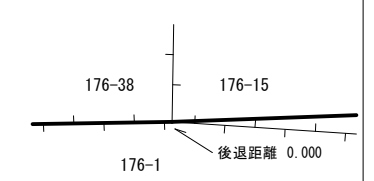
縮尺 1/500



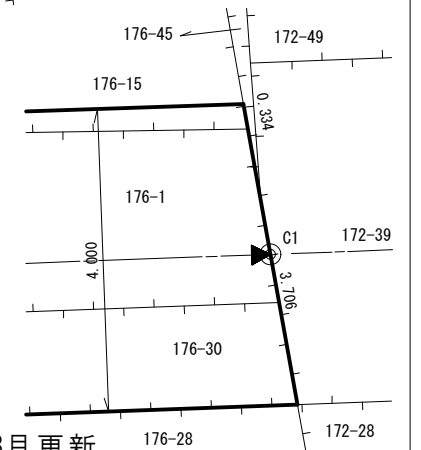
拡大図 E
NON SCALE



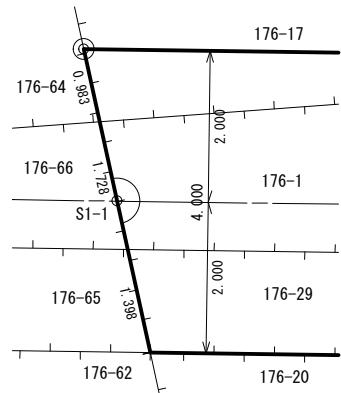
拡大図 F
NON SCALE



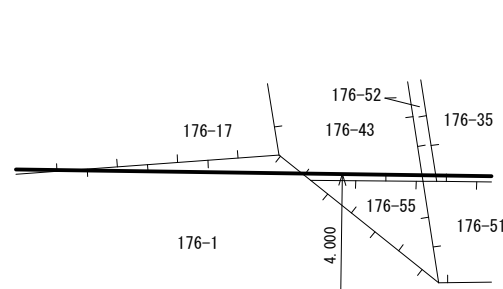
拡大図 G 縮尺 1/100



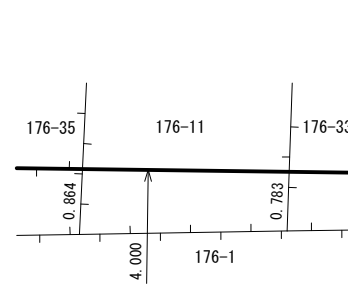
拡大図 A 縮尺 1/100



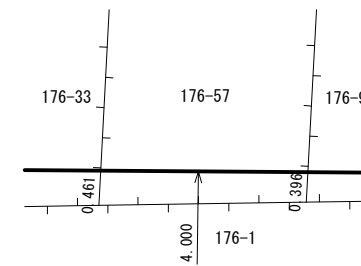
拡大図 B 縮尺 1/100







拡大図 C 縮尺 1/100



拡大図 D 縮尺 1/100



凡例

-  指定道路
-  既設境界標
-  筆界
-  起終点

令和 5年 3月更新
 平成31年 3月更新
 平成29年11月更新
 平成28年12月更新

作成日	平成25年 1月
作成機関	札幌市都市局建築指導部