

指 定 道 路 調 書 そ の 1

| | | | | | |
|-------------------|--|-------------------|----------|-----------|-------|
| 整理番号 | 11 | 指定道路図対照番号 | | 指定道路の種類 | 2項道路 |
| 指定の年月日 | 昭和50年6月19日 | 指定道路の延長 | 21.818 m | 指定道路の幅員 | 4 m |
| 指定道路の位置 | 札幌市東区北9条東2丁目 42番8 <div style="text-align: right; font-size: small;">地番が複数ある場合は代表地番を記載</div> | | | | |
| 申請者の氏名 | 福 士 堯 一 郎 | | | 都市計画区域の区分 | 市街化区域 |
| 水平距離指定の年月日 | | 水平距離指定に係る道路の部分の延長 | m | 水平距離 | m |
| 水平距離指定に係る道路の部分の位置 | | | | | |
| その他 | 平成25年(2013年)1月1日 作成 平成29年(2017年)11月 更新 | | | | |

指定道路調書その2

| | | | |
|-------|------------------------|-----|--------------|
| 指定番号 | 2項第11号 | 申請地 | 札幌市東区北9条東2丁目 |
| 指定年月日 | 昭和50年6月19日 | 地番 | 42番8の内ほか |
| 道路の種類 | 建築基準法第42条第2項 | 幅員 | 4.00 m |
| 図郭番号 | 08-09 | 延長 | 21.821 m |
| 備考 | 土地の位置及び形状は概略を記載したものです。 | | |

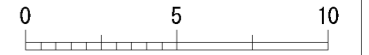
東区
北9条東2丁目

9528 北10条線

北9条東3丁目

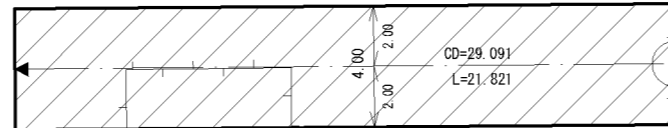
縮尺 1/250

スケールサイズ



駐車場
42-8

2項第11号



14.54

42-6

90-02-00

(7.27)

9512 東3丁目線

42-1

アイビーハイム札幌ツインタワー
ウエストポルト





40-53

40-61

40-54

42-11

凡例

-  指定道路
-  既設境界標
-  筆界
-  起終点

平成29年11月 更新

| | |
|------|-------------|
| 作成日 | 平成25年 1月 |
| 作成機関 | 札幌市都市局建築指導部 |