

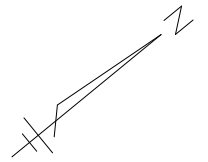
# 指 定 道 路 調 書 そ の 1

整理番号	2964	指定道路図対照番号		指定道路の種類	5号道路
指定の年月日	昭和39年8月27日	指定道路の延長	24.236 m	指定道路の幅員	5.454 m
指定道路の位置	札幌市西区八軒6条東2丁目 636番4ほか  <div style="text-align: right;">地番が複数ある場合は代表地番を記載</div>				
申請者の氏名	美 田 彦 一			都市計画区域の区分	市街化区域
水平距離指定の年月日		水平距離指定に係る道路の部分の延長	m	水平距離	m
水平距離指定に係る道路の部分の位置					
その他	平成27年(2015年)1月1日 作成				

指定道路調書その2

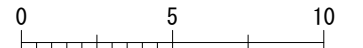
指定番号	第2964号	申請地	札幌市西区八軒6条東2丁目
指定年月日	昭和39年8月27日	地番	636番4ほか
道路の種類	建築基準法第42条第1項第5号	幅員	5.454 m
図郭番号	07-08	延長	24.236 m
備考	土地の位置及び形状は概略を記載したものです。		

西 区  
八軒6条東2丁目

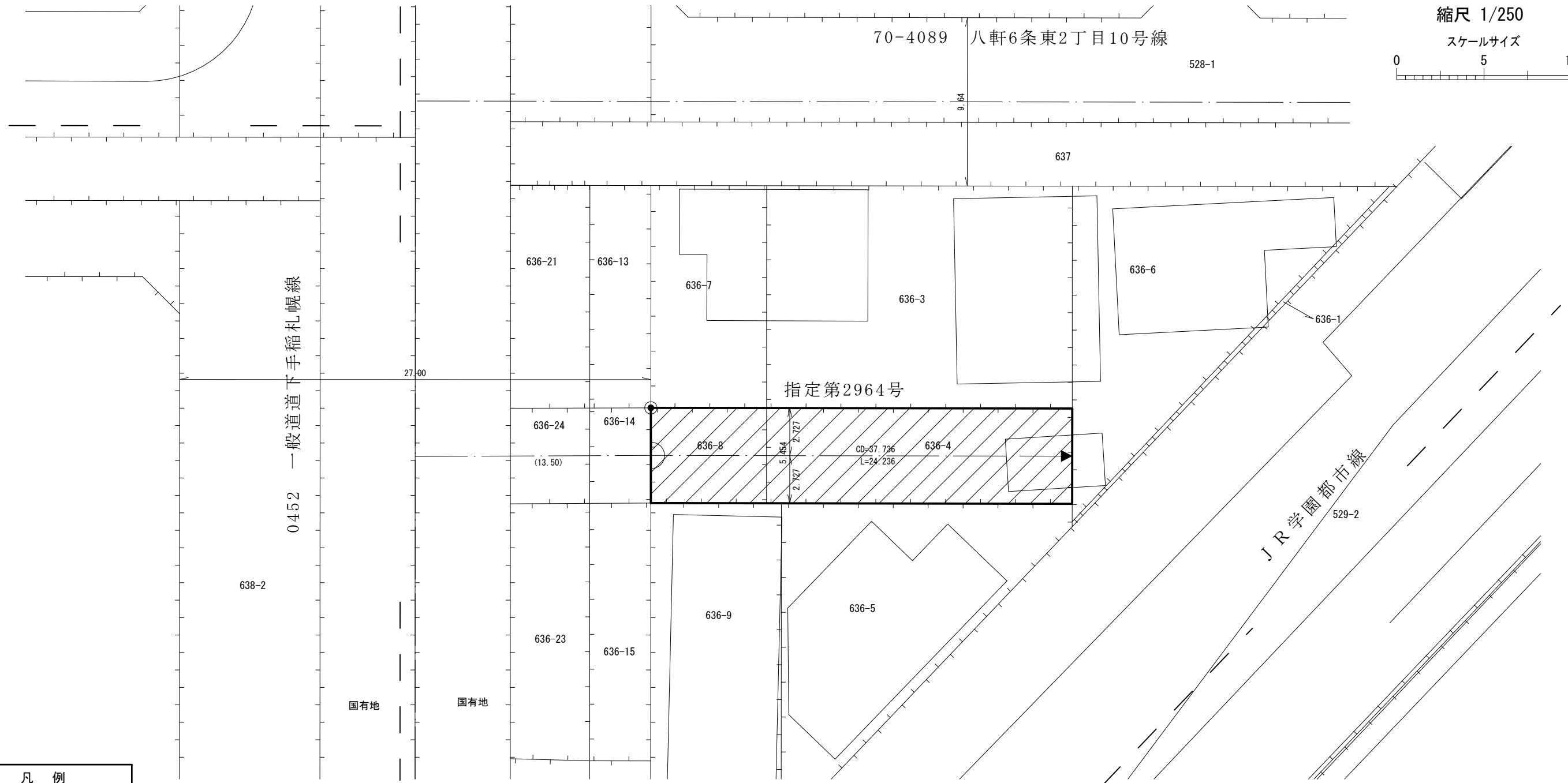


縮尺 1/250

スケールサイズ



八軒5条東2丁目



国有地 国有地

JR学園都市線

凡 例	
	指定道路
	既設境界標
	筆 界
	起 終 点

八軒5条東3丁目

八軒6条東3丁目

作成日	平成27年 1月
作成機関	札幌市都市局建築指導部