

指定道路調書 その 1

整理番号	288	指定道路図対照番号		指定道路の種類	5号道路
指定の年月日	昭和9年9月19日	指定道路の延長	70.2m	指定道路の幅員	4.091 ~ 4.545 m
指定道路の位置	札幌市中央区北2条東13丁目 26番13 この指定道路調書は「位置づけ参考資料」(詳しくは札幌市建築指導部のHPを参照)に基づき作成したものです。位置について疑義がある場合は、札幌市役所2階2番窓口へお問い合わせください。 地番が複数ある場合は代表地番を記載				
申請者の氏名	斉藤 甚之助			都市計画区域の区分	市街化区域
水平距離指定の年月日		水平距離指定に係る道路の部分の延長	m	水平距離	m
水平距離指定に係る道路の部分の位置					
その他	平成24年(2012年)1月1日 作成 平成26年(2014年)1月、平成27年(2015年)1月 更新				

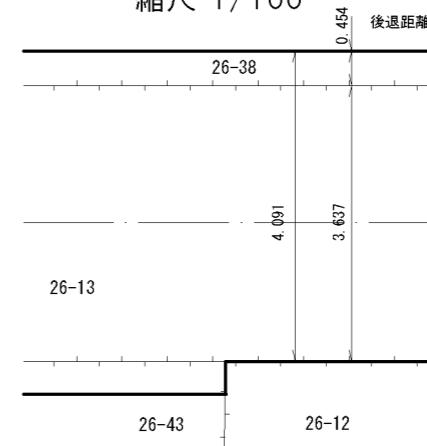
指定道路調書その2

指定番号	第288号	申請地	札幌市中央区北2条東13丁目
指定年月日	昭和9年9月19日	地番	26番13ほか
道路の種類	建築基準法第42条第1項第5号	幅員	4.091 m~4.545 m
図郭番号	08-10,09-10	延長	70.20m
備考	土地の位置及び形状は概略を記載したものです。		

中央区
北2条東13丁目

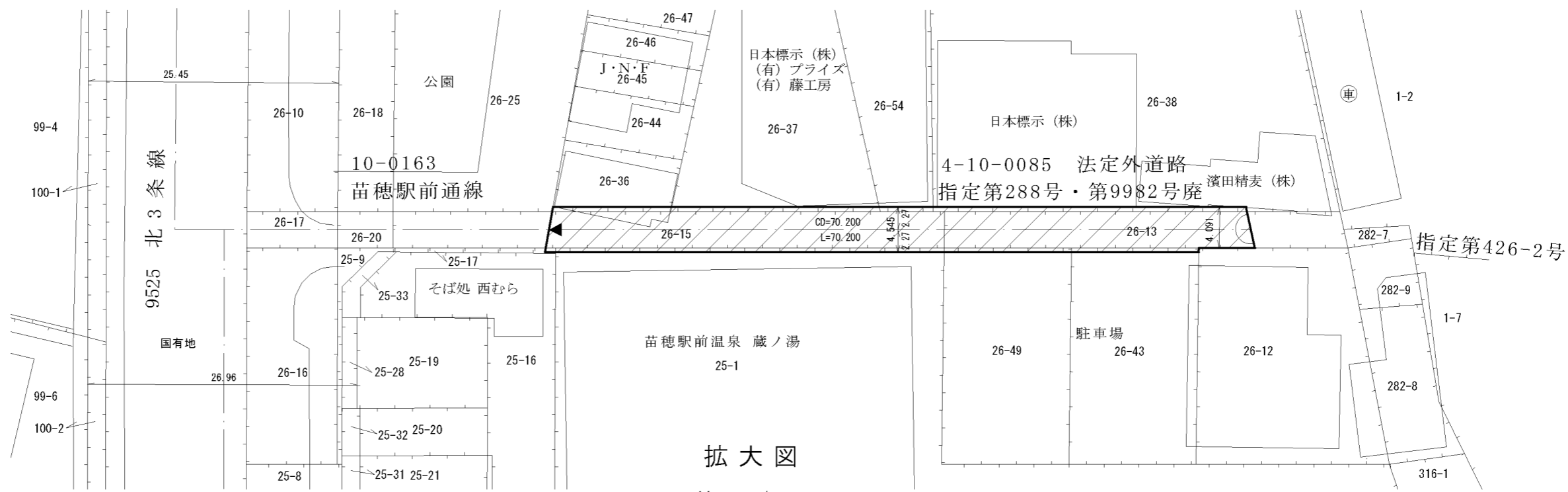

拡大図

縮尺 1/100



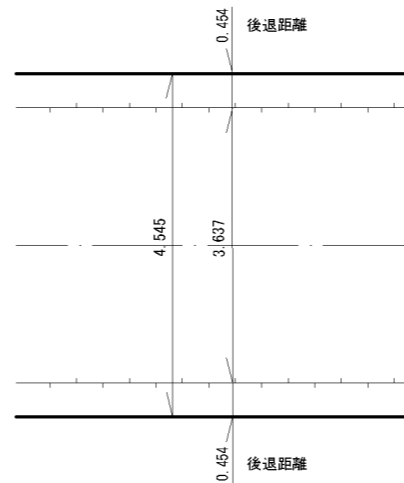
縮尺 1/500

スケールサイズ







拡大図

縮尺 1/100



凡例

-  指定道路
-  既設境界標
-  筆界
-  起終点

平成29年11月 更新
平成27年1月 更新
平成26年1月 更新

作成日	平成24年1月
作成機関	札幌市都市局建築指導部