

指 定 道 路 調 書 そ の 1

整理番号	2830	指定道路図対照番号		指定道路の種類	5号道路
指定の年月日	昭和39年5月16日	指定道路の延長	23.745 m	指定道路の幅員	6 m
指定道路の位置	札幌市南区藤野1条7丁目 159番209ほか <div style="text-align: right; font-size: small;">地番が複数ある場合は代表地番を記載</div>				
申請者の氏名	八洲興業(株) 取締役社長 雨宮三友			都市計画区域の区分	市街化区域
水平距離指定の年月日		水平距離指定に係る道路の部分の延長	m	水平距離	m
水平距離指定に係る道路の部分の位置					
その他	平成27年(2015年)1月1日 作成				

指定道路調書その2

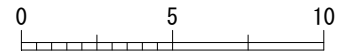
指定番号	第2830号	申請地	札幌市南区藤野1条7丁目
指定年月日	昭和39年5月16日	地番	159番209ほか
道路の種類	建築基準法第42条第1項第5号	幅員	6.0 m
図郭番号	16-07	延長	23.745 m
備考	土地の位置及び形状は概略を記載したものです。		

南区
藤野1条7丁目



縮尺 1/250

スケールサイズ







道路形態無し

指定第3163・5577号 (重複)

60-1467 十五島公園西33号線

60-1249 十五島公園西28号線

凡例

-  指定道路
-  既設境界標
-  筆界
-  起終点

※取扱注意

地図と現況に著しい相違がみられるため、各筆毎に申請図・
地図整備図・公図・地積測量図・実測図等を参照する。

作成日	平成27年 1月
作成機関	札幌市都市局建築指導部