

# 指 定 道 路 調 書 そ の 1

|                   |  |                   |         |           |       |
|-------------------|--|-------------------|---------|-----------|-------|
| 整理番号              | 2783   | 指定道路図対照番号         |         | 指定道路の種類   | 5号道路  |
| 指定の年月日            | 昭和39年1月8日  | 指定道路の延長           | 36.73 m | 指定道路の幅員   | 4 m   |
| 指定道路の位置           | 札幌市中央区南2条西26丁目 174番41の内ほか<br><div style="text-align: right; font-size: small;">地番が複数ある場合は代表地番を記載</div> |                   |         |           |       |
| 申請者の氏名            | 北洋相互銀行 寿 原 九 郎   |                   |         | 都市計画区域の区分 | 市街化区域 |
| 水平距離指定の年月日        |  | 水平距離指定に係る道路の部分の延長 | m       | 水平距離      | m     |
| 水平距離指定に係る道路の部分の位置 |  |                   |         |           |       |
| その他               | 平成24年(2012年)1月1日 作成<br>平成28年(2016年)12月 更新  |                   |         |           |       |

指定道路調書その2

|       |                        |     |                |
|-------|------------------------|-----|----------------|
| 指定番号  | 第2783号                 | 申請地 | 札幌市中央区南2条西26丁目 |
| 指定年月日 | 昭和39年1月8日              | 地番  | 174番41の内ほか     |
| 道路の種類 | 建築基準法第42条第1項第5号        | 幅員  | 4.00 m         |
| 図郭番号  | 09-08                  | 延長  | 36.730 m       |
| 備考    | 土地の位置及び形状は概略を記載したものです。 |     |                |

中央区


南2条西27丁目

南2条西26丁目

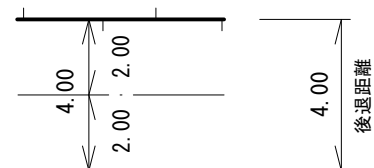


縮尺 1/500

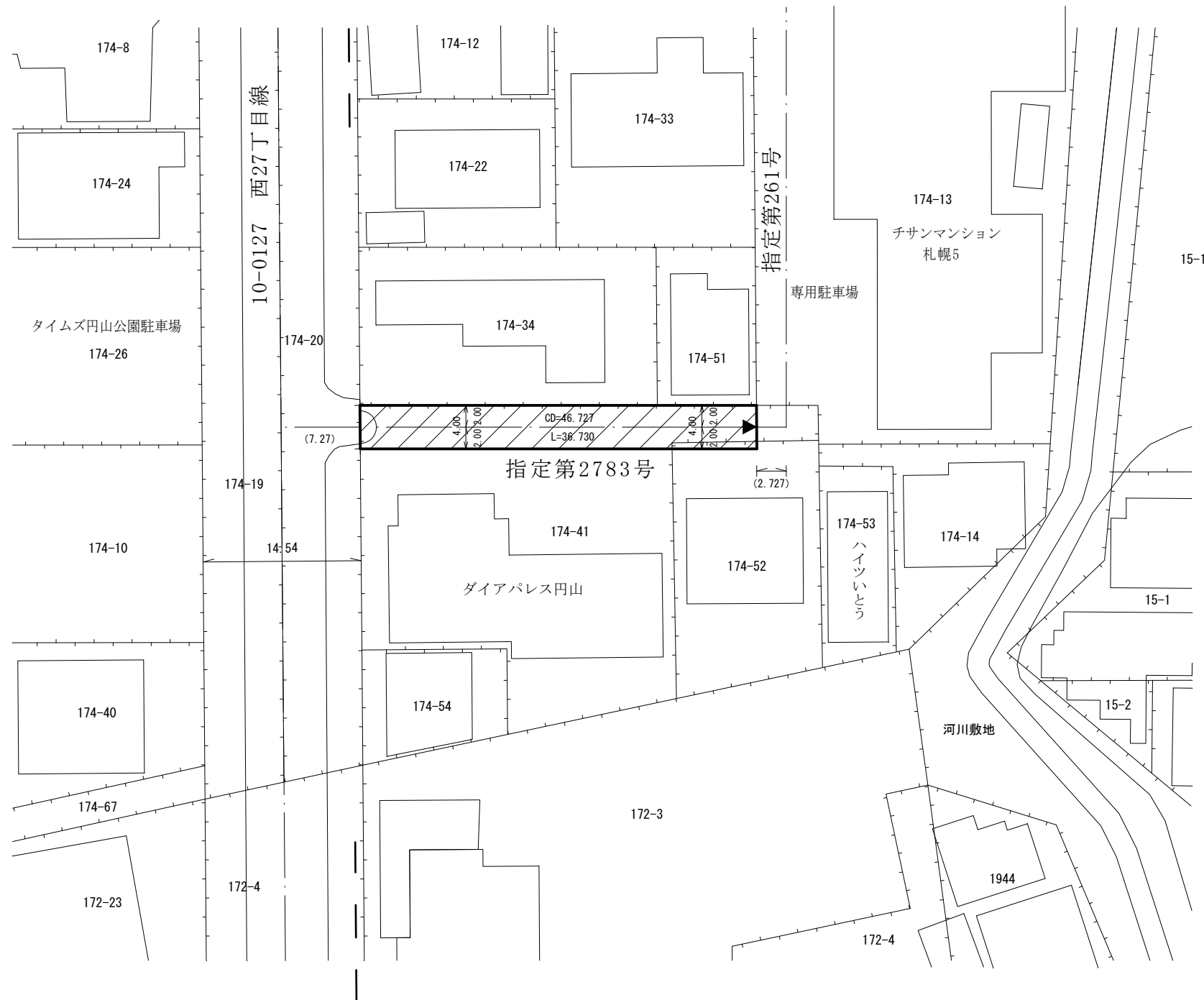
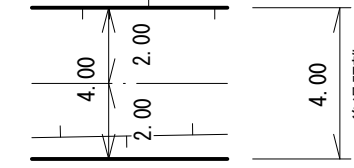
スケールサイズ







拡大図 S=1/200



拡大図 S=1/200



凡例

-  指定道路
-  既設境界標
-  筆界
-  起終点

平成28年12月更新

|      |             |
|------|-------------|
| 作成日  | 平成24年1月     |
| 作成機関 | 札幌市都市局建築指導部 |