

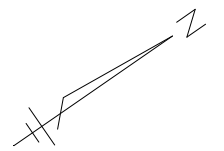
指定道路調書 その 1

整理番号	2757	指定道路図対照番号		指定道路の種類	5号道路
指定の年月日	昭和38年11月16日	指定道路の延長	85.174 m	指定道路の幅員	4.00 ~ 6.00 m
指定道路の位置	札幌市中央区宮の森3条11・12丁目 862番3の内ほか <div style="text-align: right; font-size: small;">地番が複数ある場合は代表地番を記載</div>				
申請者の氏名	森 島 懋			都市計画区域の区分	市街化区域
水平距離指定の年月日		水平距離指定に係る道路の部分の延長	m	水平距離	m
水平距離指定に係る道路の部分の位置					
その他	平成27年(2015年)1月1日 作成 平成28年(2016年)12月 更新				

指定道路調書その2

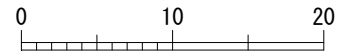
指定番号	第2757号	申請地	札幌市中央区宮の森3条11・12丁目
指定年月日	昭和38年11月16日	地番	862番3の内ほか
道路の種類	建築基準法第42条第1項第5号	幅員	4.00~6.00 m
図郭番号	09-07	延長	85.177 m
備考	土地の位置及び形状は概略を記載したものです。		

中央区



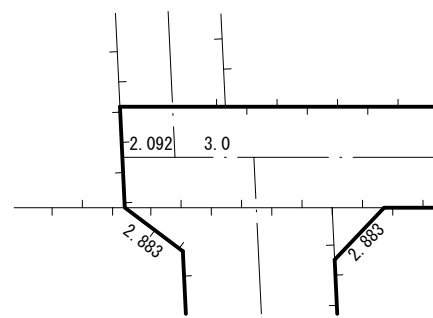
縮尺 1/500

スケールサイズ



拡大図

縮尺 1/300







宮の森3条12丁目

宮の森3条11丁目



凡例

-  指定道路
-  既設境界標
-  筆界
-  起終点

平成28年12月更新

作成日	平成27年 1月
作成機関	札幌市都市局建築指導部