

# 指 定 道 路 調 書 そ の 1

整理番号	2753	指定道路図対照番号		指定道路の種類	5号道路
指定の年月日	昭和38年11月4日	指定道路の延長	82.24 m	指定道路の幅員	4.00 m
指定道路の位置	<p>札幌市北区新琴似12条13丁目 1129番1の内ほか                  この指定道路調書は「位置づけ参考資料」(詳しくは札幌市建築指導部のHPを参照)に基づき作成したものです。位置について疑義がある場合は、札幌市役所2階2番窓口へお問い合わせください。</p> <p style="text-align: right;">地番が複数ある場合は代表地番を記載</p>				
申請者の氏名	阿 知 良 寛			都市計画区域の区分	市街化区域
水平距離指定の年月日		水平距離指定に係る道路の部分の延長	m	水平距離	m
水平距離指定に係る道路の部分の位置					
その他	平成28年(2016年)1月1日 作成				

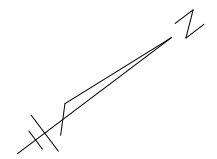
指定道路調書その2

指定番号	第2753号	申請地	札幌市北区新琴似12条13丁目
指定年月日	昭和38年11月4日	地番	1129番1の内
道路の種類	建築基準法第42条第1項第5号	幅員	4.00 m
図郭番号	04-08	延長	82.24 m
備考	土地の位置及び形状は概略を記載したものです。		

北 区

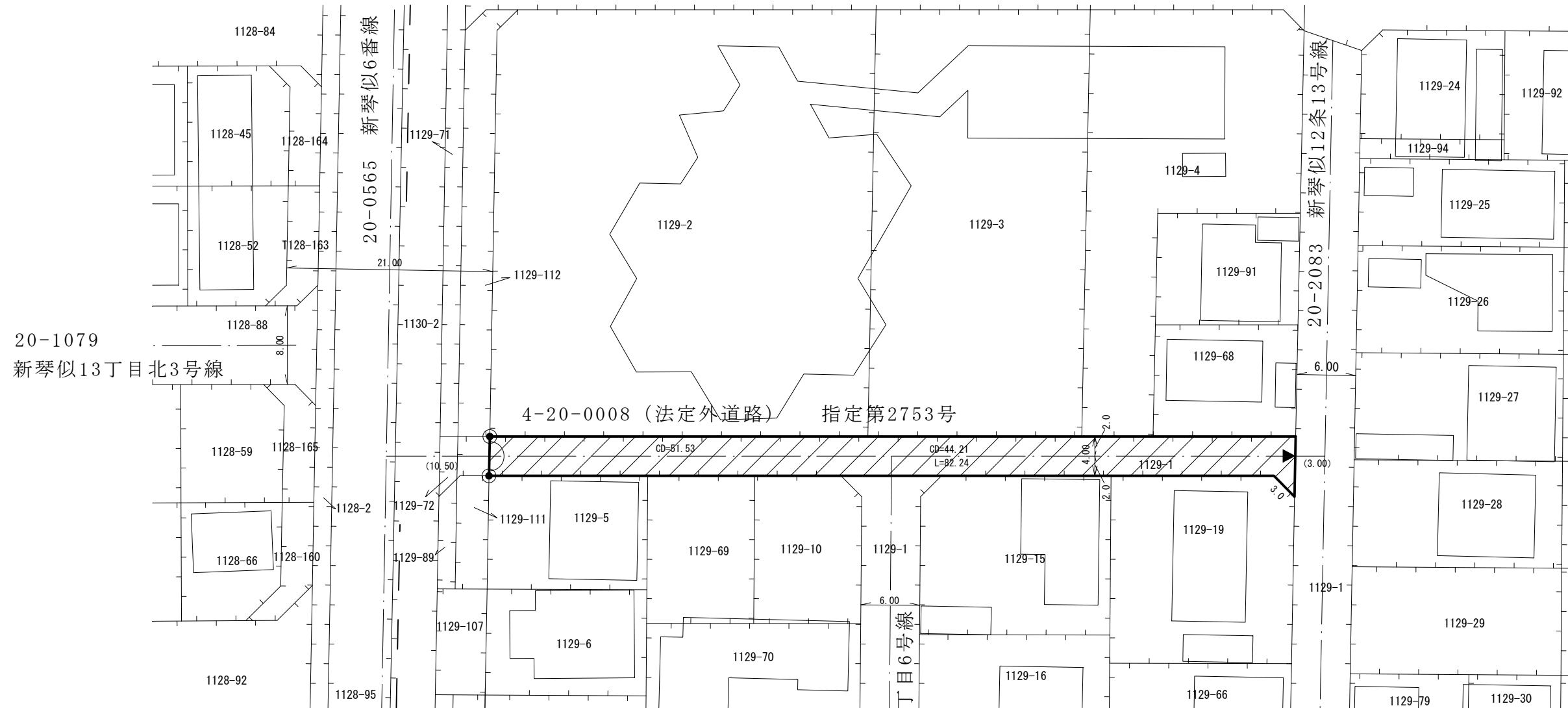
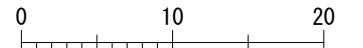
新琴似11条13丁目

新琴似12条13丁目



縮尺 1/500

スケールサイズ







20-1079  
新琴似13丁目北3号線

4-20-0008 (法定外道路) 指定第2753号

20-2083 新琴似12条13号線

20-2189  
新琴似12条13丁目6号線

凡 例

-  指定道路
-  既設境界標
-  筆 界
-  起 終 点

※注記  
この指定道路（地番1129-1の内）は現況幅員が4m未満につき、道路中心線より幅員2mの振り分けとなる。後退距離については、一定幅ではないため、各筆毎に、申請図、地積測量図、認定台帳図実測図等を参考とする。

作成日	平成28年 1月
作成機関	札幌市都市局建築指導部