

指 定 道 路 調 書 そ の 1

整理番号	2743	指定道路図対照番号		指定道路の種類	5号道路
指定の年月日	昭和38年10月22日	指定道路の延長	23.634 m	指定道路の幅員	4 m
指定道路の位置	札幌市南区川沿8条3丁目 1633番2ほか <div style="text-align: right; font-size: small;">地番が複数ある場合は代表地番を記載</div>				
申請者の氏名	高 見 文 太 郎			都市計画区域の区分	市街化区域
水平距離指定の年月日		水平距離指定に係る道路の部分の延長	m	水平距離	m
水平距離指定に係る道路の部分の位置					
その他	平成27年(2015年)1月1日 作成				

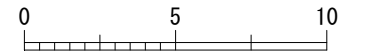
指定道路調書その2

指定番号	第2743号	申請地	札幌市南区川沿8条3丁目
指定年月日	昭和38年10月22日	地番	1633番2ほか
道路の種類	建築基準法第42条第1項第5号	幅員	4.00 m
図郭番号	14-08	延長	23.634 m
備考	土地の位置及び形状は概略を記載したものです。		



縮尺 1/250

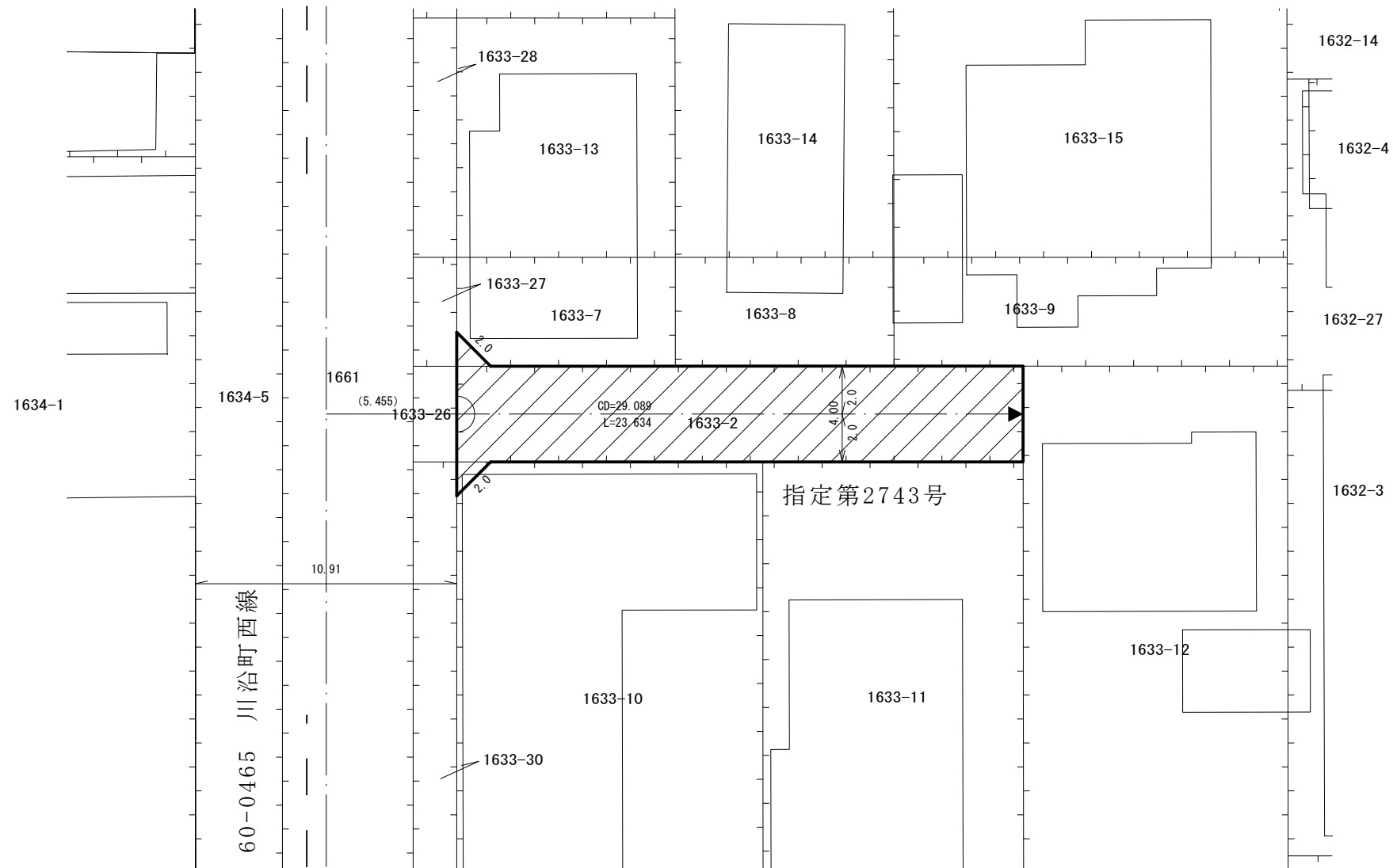
スケールサイズ







南区

川沿7条3丁目

川沿8条3丁目



凡例

-  指定道路
-  既設境界標
-  筆界
-  起終点

作成日	平成27年 1月
作成機関	札幌市都市局建築指導部