

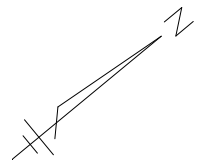
指 定 道 路 調 書 そ の 1

整理番号	2699	指定道路図対照番号		指定道路の種類	5号道路
指定の年月日	昭和38年9月2日	指定道路の延長	15.454 m	指定道路の幅員	10.909 m
指定道路の位置	札幌市西区八軒9条西10丁目 447番56ほか <div style="text-align: right; font-size: small;">地番が複数ある場合は代表地番を記載</div>				
申請者の氏名	作 田 貞 治			都市計画区域の区分	市街化区域
水平距離指定の年月日		水平距離指定に係る道路の部分の延長	m	水平距離	m
水平距離指定に係る道路の部分の位置					
その他	平成27年(2015年)1月1日 作成				

指定道路調書その2

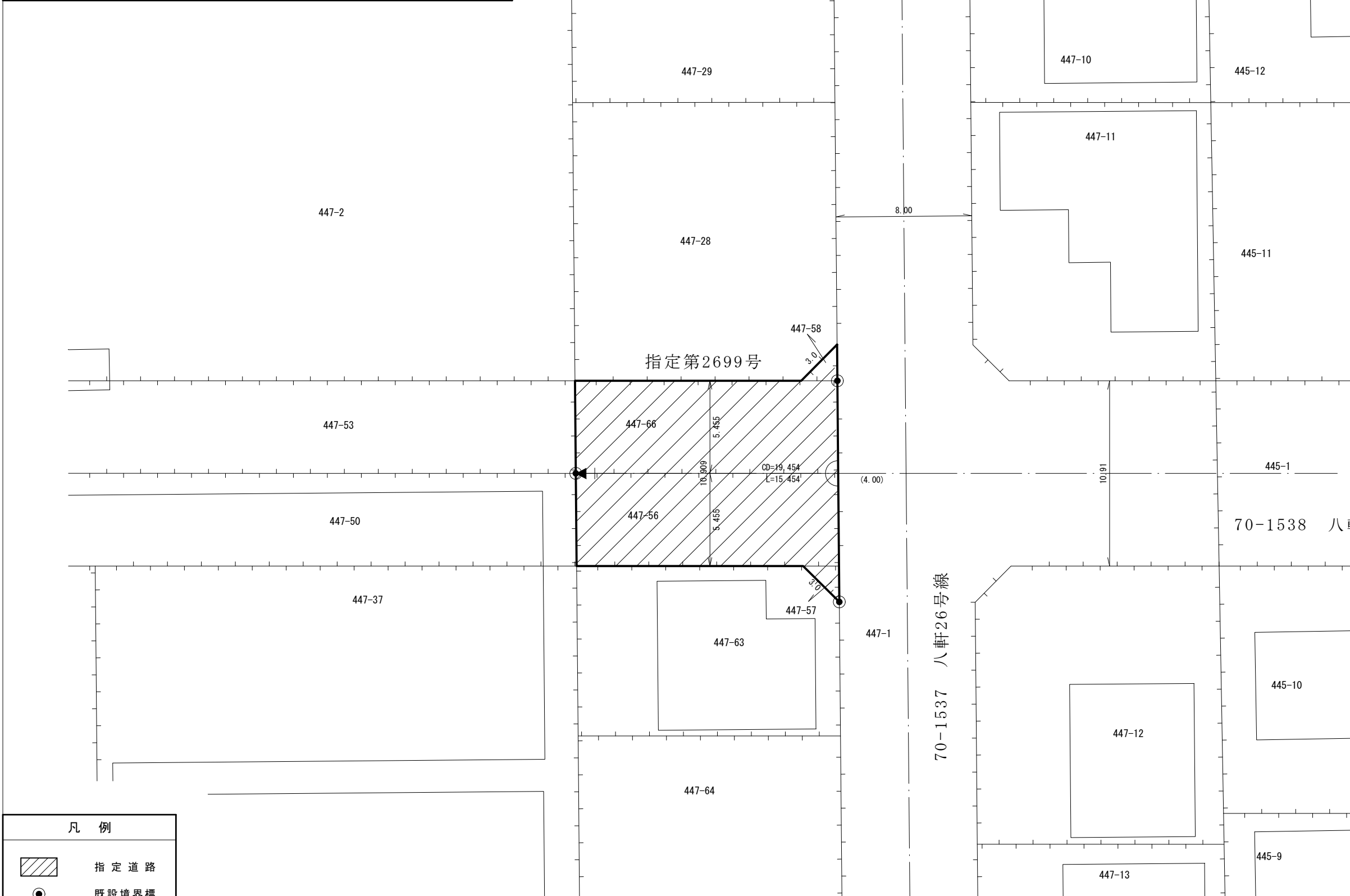
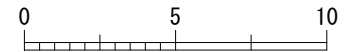
指定番号	第2699号	申請地	札幌市西区八軒9条西10丁目
指定年月日	昭和38年9月2日	地番	447番56ほか
道路の種類	建築基準法第42条第1項第5号	幅員	10.909 m
図郭番号	06-07	延長	15.454 m
備考	土地の位置及び形状は概略を記載したものです。		

西 区
八軒9条西10丁目



縮尺 1/250

スケールサイズ



凡 例	
	指定道路
	既設境界標
	筆 界
	起 終 点

作成日	平成27年 1月
作成機関	札幌市都市局建築指導部