

# 指 定 道 路 調 書 そ の 1

整理番号	2642	指定道路図対照番号		指定道路の種類	5号道路
指定の年月日	昭和38年7月9日	指定道路の延長	109 m	指定道路の幅員	4.00 ~ 6.00 m
指定道路の位置	札幌市東区北35条東2丁目 796番30ほか <div style="text-align: right; font-size: small;">地番が複数ある場合は代表地番を記載</div>				
申請者の氏名	安田建設(株) 代表取締役 安 田 清 治			都市計画区域の区分	市街化区域
水平距離指定の年月日		水平距離指定に係る道路の部分の延長	m	水平距離	m
水平距離指定に係る道路の部分の位置					
その他	平成24年(2012年)1月1日 作成				


指定道路調書その2

指定番号	第2642号	申請地	札幌市東区北35条東2丁目
指定年月日	昭和38年7月9日	地番	796番30ほか
道路の種類	建築基準法第42条第1項第5号	幅員	4.00 m~6.00 m
図郭番号	06-09	延長	109.00 m
備考	土地の位置及び形状は概略を記載したものです。		



縮尺 1/500

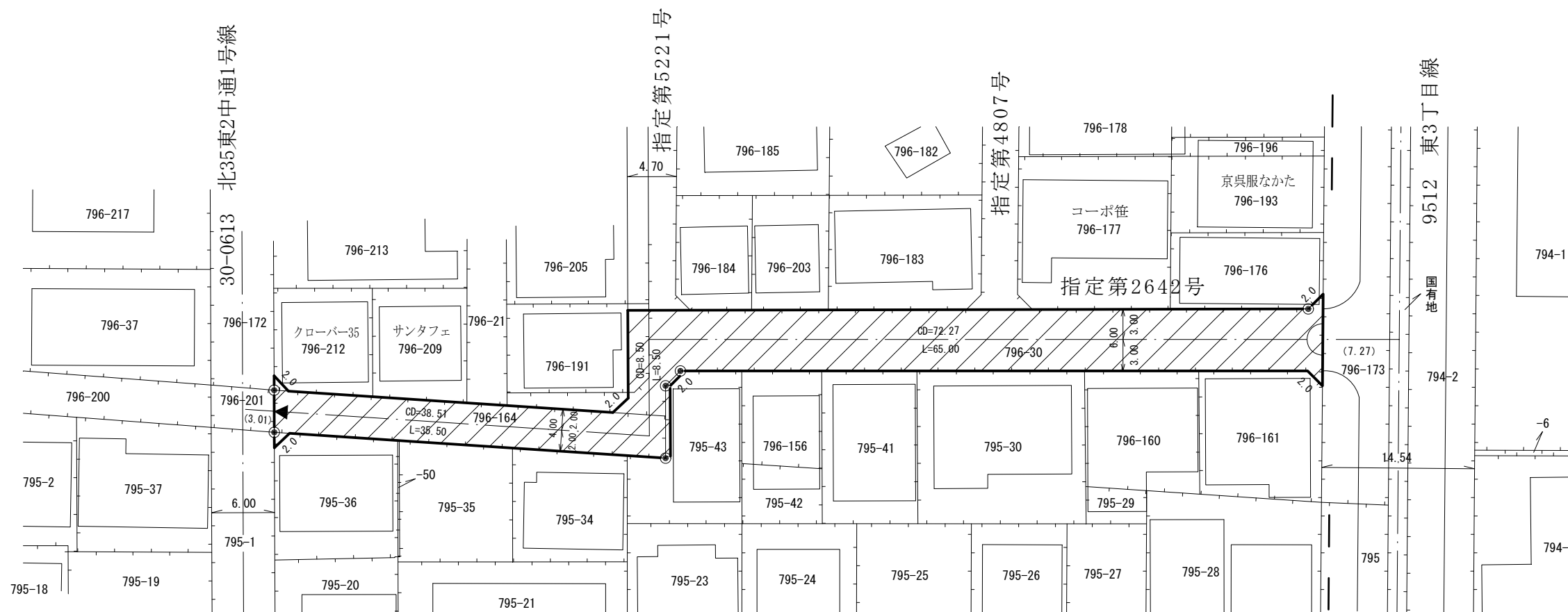
スケールサイズ







東 区

北35条東2丁目

北35条東3丁目



凡 例

-  指定道路
-  既設境界標
-  筆 界
-  起 終 点

作成日	平成24年1月
作成機関	札幌市都市局建築指導部