

指 定 道 路 調 書 そ の 1

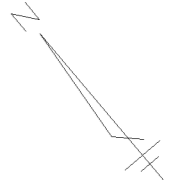
整理番号	2635	指定道路図対照番号		指定道路の種類	5号道路
指定の年月日	昭和38年7月9日	指定道路の延長	27.5 m	指定道路の幅員	0.00 ~ 3.50 m
指定道路の位置	札幌市清田区里塚3条5丁目 95番67 <div style="text-align: right;">地番が複数ある場合は代表地番を記載</div>				
申請者の氏名	北海道郷土開発 代表者 中 田 清 治			都市計画区域の区分	市街化区域
水平距離指定の年月日		水平距離指定に係る道路の部分の延長	m	水平距離	m
水平距離指定に係る道路の部分の位置					
その他	平成24年(2012年)1月1日 作成 平成29年(2017年)11月 更新				

指定道路調書その2

指定番号	第2635号	申請地	札幌市清田区里塚3条5丁目
指定年月日	昭和38年7月9日	地番	95番67
道路の種類	建築基準法第42条第1項第5号	幅員	0.00 m~3.50 m
図郭番号	14-14	延長	27.50 m
備考	土地の位置及び形状は概略を記載したものです。		

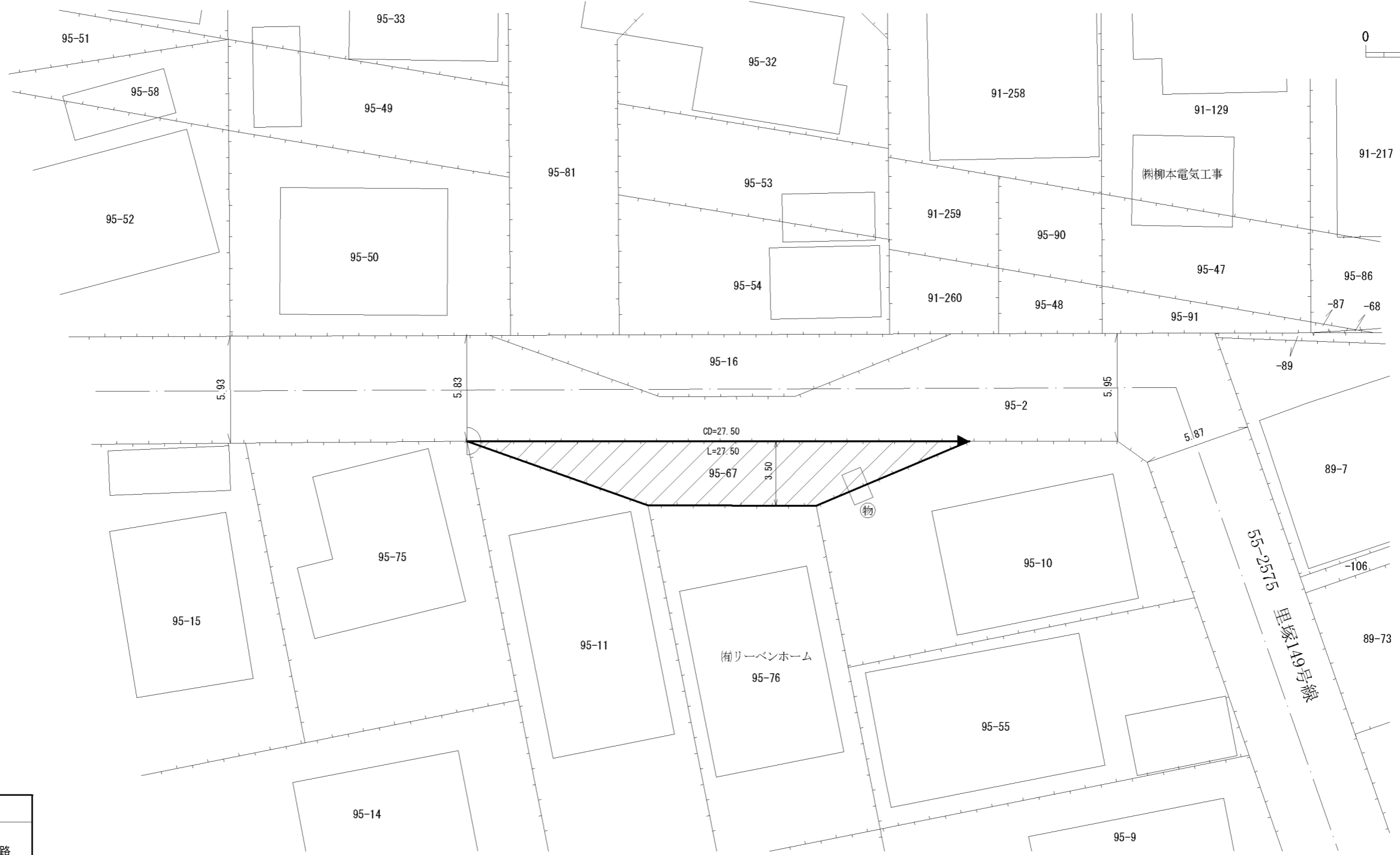
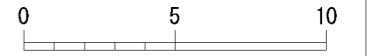
清田区

里塚3条5丁目







縮尺 1/250

スケールサイズ



凡例

-  指定道路
-  既設境界標
-  筆界
-  起終点

平成29年11月 更新
※地図整備事業区域

作成日	平成24年1月
作成機関	札幌市都市局建築指導部