

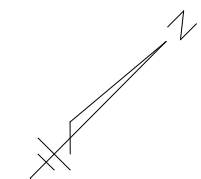
# 指定道路調書 その1

整理番号	2362	指定道路図対照番号		指定道路の種類	5号道路
指定の年月日	昭和36年12月4日	指定道路の延長	38.181m	指定道路の幅員	5.454m
指定道路の位置	札幌市白石区菊水3条5丁目 3番1、3番10 <div style="text-align: right; font-size: small;">※地番が複数ある場合は代表地番を記載</div>				
申請者の氏名	宇都宮 勤			都市計画区域の区分	市街化区域
水平距離指定の年月日		水平距離指定に係る道路の部分の延長	m	水平距離	m
水平距離指定に係る道路の部分の位置					
その他	平成24年(2012年)1月1日作成 令和3年(2021年)9月更新				

指定道路調書その2

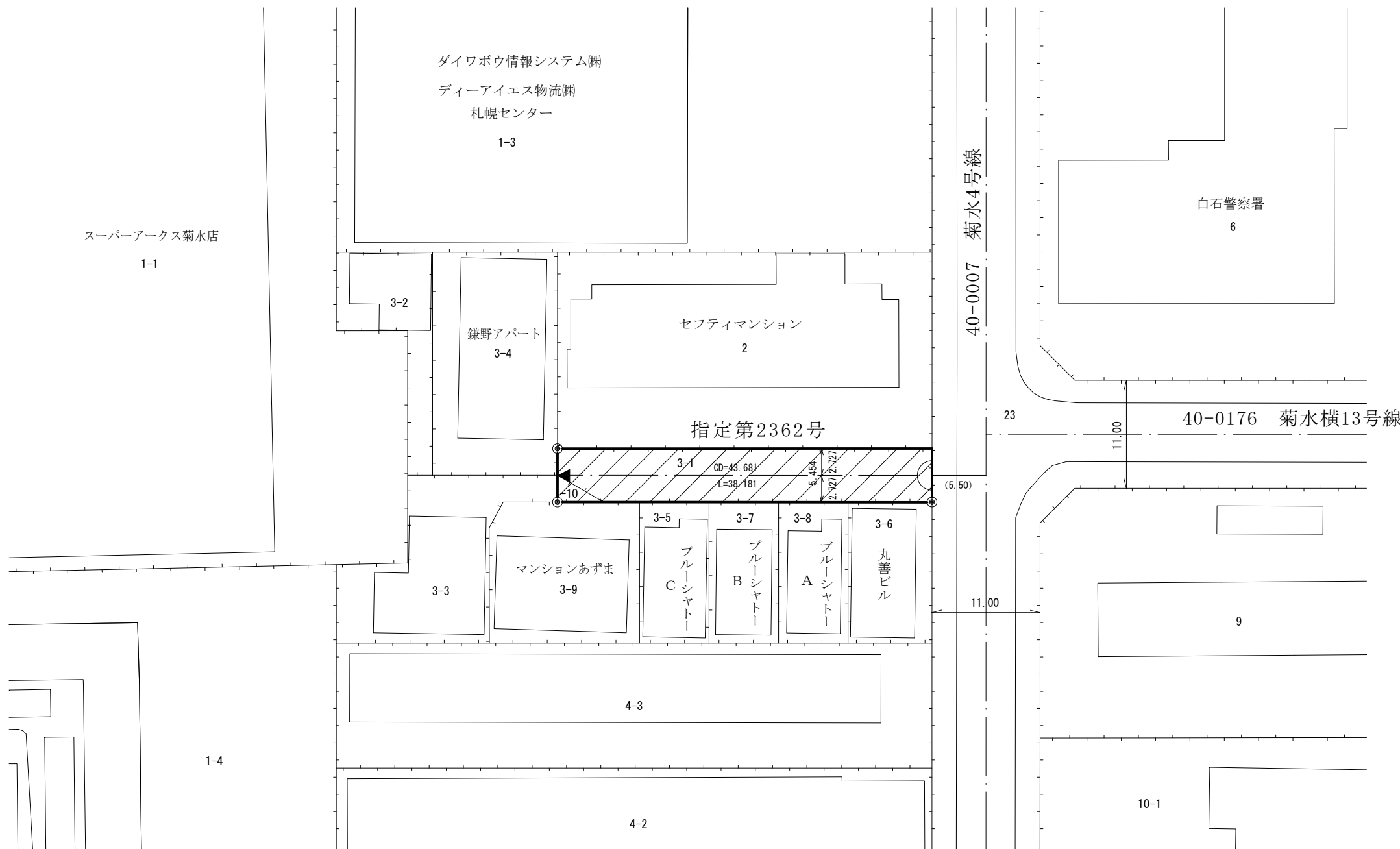

指定番号	第2362号	申請地	札幌市白石区菊水3条5丁目
指定年月日	昭和36年12月4日	地番	3番1ほか
道路の種類	建築基準法第42条第1項第5号	幅員	5.454 m
図郭番号	10-10	延長	38.181 m
備考	土地の位置及び形状は概略を記載したものです。		

白石区  
菊水3条5丁目







縮尺 1/500

スケールサイズ



凡例

-  指定道路
-  既設境界標
-  筆界
-  起終点

作成日	平成24年1月
作成機関	札幌市都市局建築指導部