

# 指 定 道 路 調 書 そ の 1

整理番号	2266	指定道路図対照番号		指定道路の種類	5号道路
指定の年月日	昭和36年6月23日	指定道路の延長	26.361 m	指定道路の幅員	400 m
指定道路の位置	札幌市西区発寒11条3丁目 852番1ほか  <div style="text-align: right;">地番が複数ある場合は代表地番を記載</div>				
申請者の氏名	東 谷 智			都市計画区域の区分	市街化区域
水平距離指定の年月日		水平距離指定に係る道路の部分の延長	m	水平距離	m
水平距離指定に係る道路の部分の位置					
その他	平成24年(2012年)1月1日 作成 平成29年(2017年)11月 更新				


指定道路調書その2

指定番号	第2266号	申請地	札幌市西区発寒11条3丁目
指定年月日	昭和36年 6月23日	地番	852番1ほか
道路の種類	建築基準法第42条第1項第5号	幅員	4.00 m
図郭番号	07-07	延長	26.361 m
備考	土地の位置及び形状は概略を記載したものです。		



縮尺 1/250

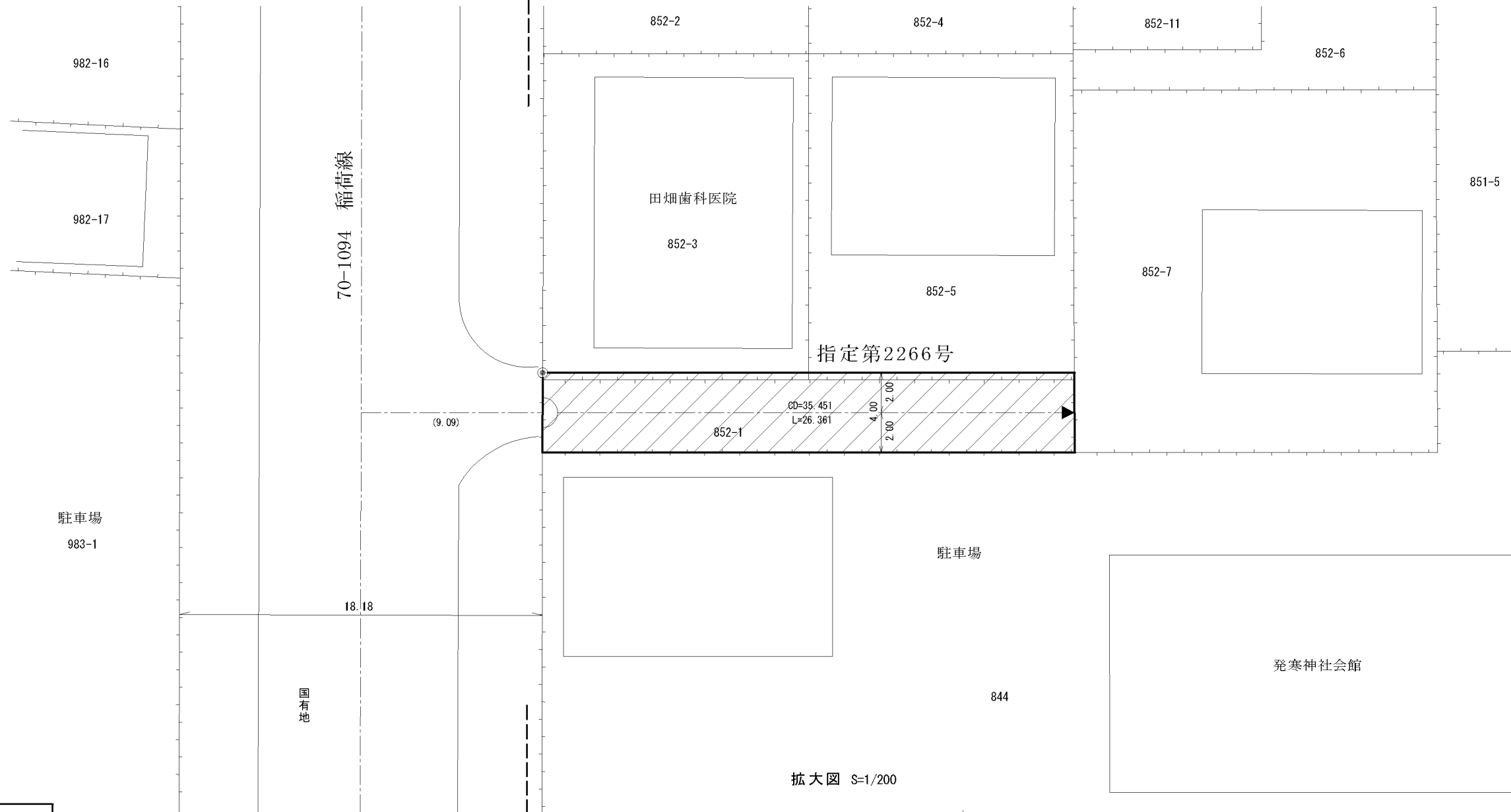
スケールサイズ



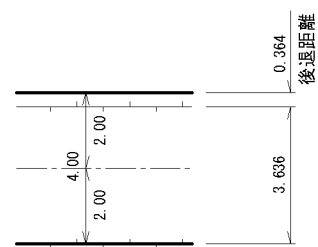
西 区

発寒11条3丁目

発寒10条4丁目



拡大図 S=1/200



凡 例

- 指定道路
- 既設境界標
- 筆 界
- 起 終 点

平成29年11月 更新

作成日	平成24年 1月
作成機関	札幌市都市局建築指導部