

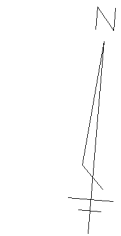
指 定 道 路 調 書 そ の 1

整理番号	218	指定道路図対照番号		指定道路の種類	5号道路
指定の年月日	昭和8年8月1日	指定道路の延長	123.636 m	指定道路の幅員	5.454 m
指定道路の位置	<p>札幌市中央区南10条西16丁目 1430番13ほか この指定道路調書は「位置づけ参考資料」(詳しくは札幌市建築指導部のHPを参照)に基づき作成したものです。位置について疑義がある場合は、札幌市役所2階2番窓口へお問い合わせください。</p> <p style="text-align: right;">地番が複数ある場合は代表地番を記載</p>				
申請者の氏名	大 場 清 一 郎			都市計画区域の区分	市街化区域
水平距離指定の年月日		水平距離指定に係る道路の部分の延長	m	水平距離	m
水平距離指定に係る道路の部分の位置					
その他	<p>平成24年(2012年)1月1日 作成 平成29年(2017年)11月 更新</p>				

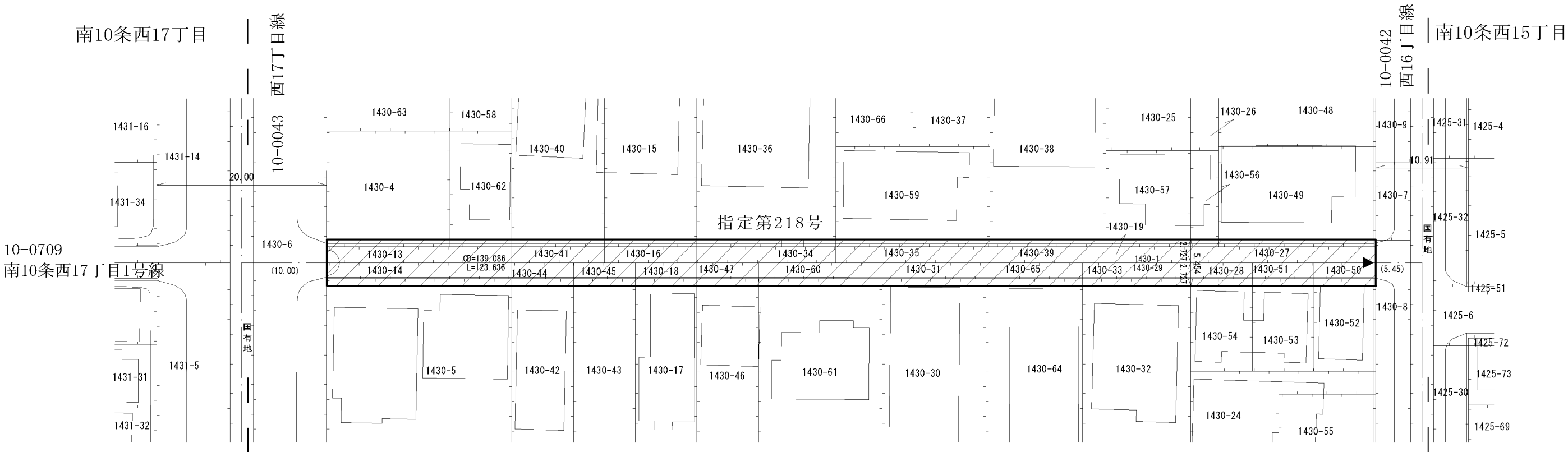
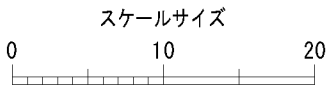
指定道路調書その2			
指 定 番 号	第218号	申 請 地	札幌市中央区南10条西16丁目
指 定 年 月 日	昭和8年8月1日	地 番	1430番13ほか
道 路 の 種 類	建築基準法第42条第1項第5号	幅 員	5.454 m
図 郭 番 号	10-08	延 長	123.636 m
備 考	土地の位置及び形状は概略を記載したものです。		

中央区

南10条西16丁目

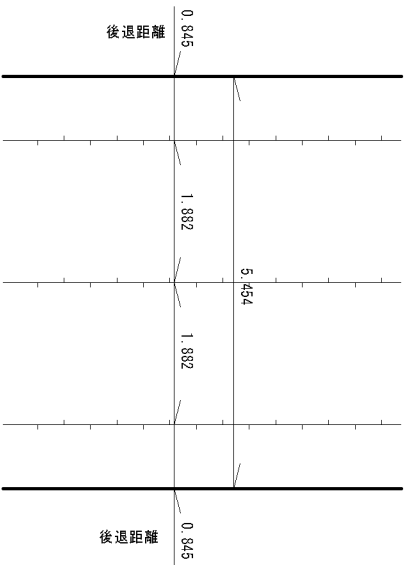


縮尺 1/500



拡大図

縮尺 1/100



凡 例	
	指 定 道 路
	既 設 境 界 標
	筆 界
	起 終 点

平成29年11月 更新

作 成 日	平成24年 1月
作成機関	札幌市都市局建築指導部