

指 定 道 路 調 書 そ の 1

整理番号	2160	指定道路図対照番号		指定道路の種類	5号道路
指定の年月日	昭和35年10月11日	指定道路の延長	36.9 m	指定道路の幅員	6 m
指定道路の位置	札幌市中央区南7条西2丁目 2番2ほか <div style="text-align: right; font-size: small;">地番が複数ある場合は代表地番を記載</div>				
申請者の氏名	吉 本 孝 次 郎			都市計画区域の区分	市街化区域
水平距離指定の年月日		水平距離指定に係る道路の部分の延長	m	水平距離	m
水平距離指定に係る道路の部分の位置					
その他	平成24年(2012年)1月1日 作成				

指定道路調書その2

指定番号	第2160号	申請地	札幌市中央区南7条西2丁目
指定年月日	昭和35年10月11日	地番	2番2ほか
道路の種類	建築基準法第42条第1項第5号	幅員	6.00 m
図郭番号	10-09	延長	36.90 m
備考	土地の位置及び形状は概略を記載したものです。		

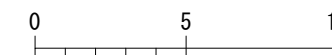
中央区

南7条西2丁目

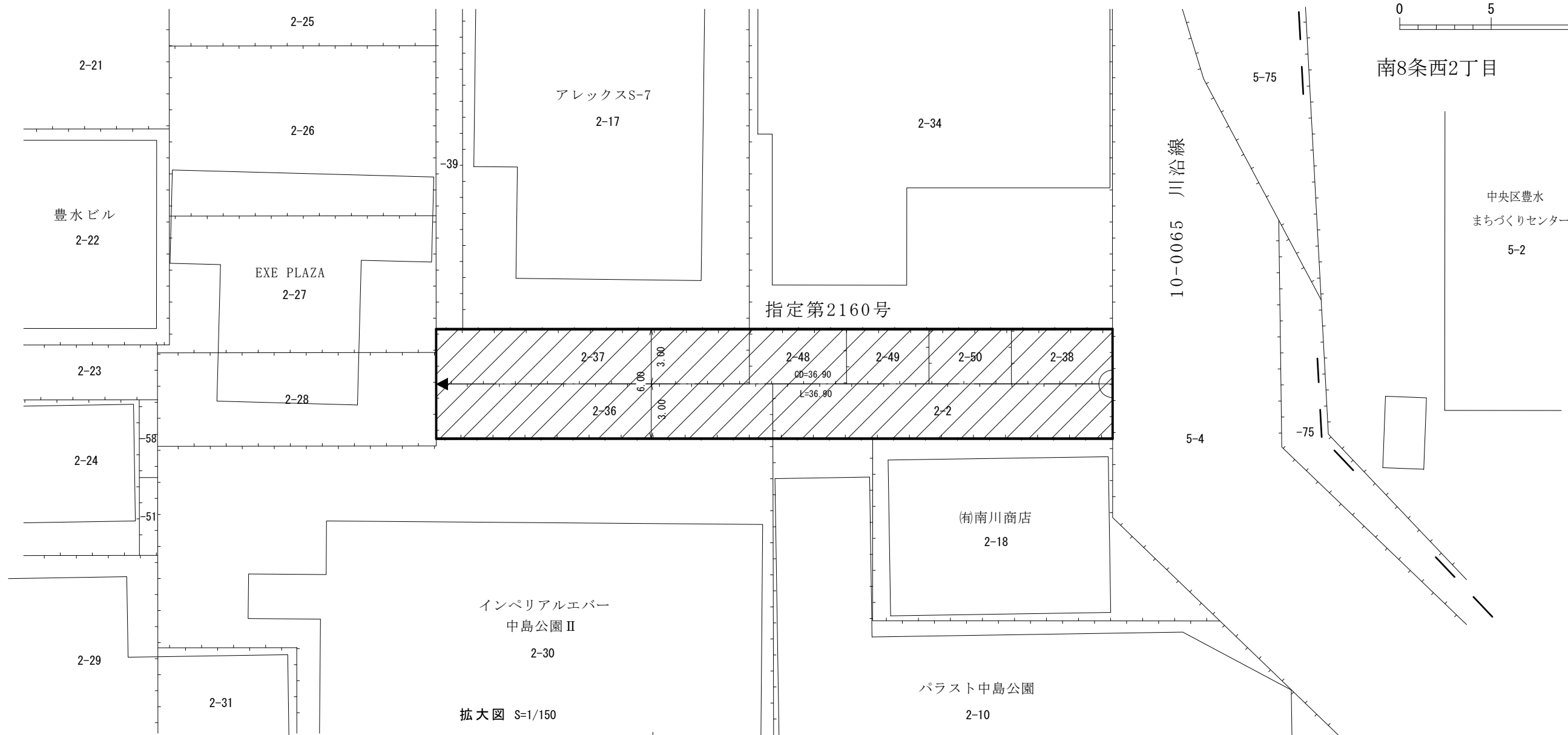


縮尺 1/250

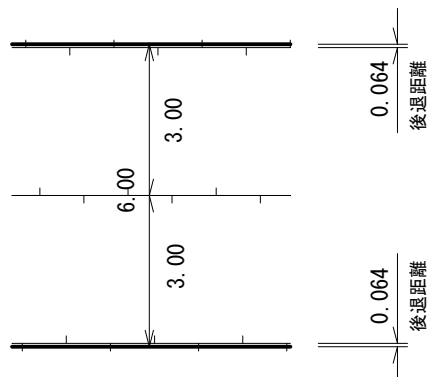
スケールサイズ



南8条西2丁目



拡大図 S=1/150



凡例

- 指定道路
- 既設境界標
- 筆界
- 起終点

作成日	平成24年 1月
作成機関	札幌市都市局建築指導部