

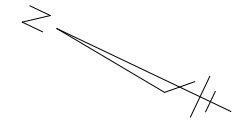
# 指 定 道 路 調 書 そ の 1

整理番号	2079	指定道路図対照番号		指定道路の種類	5号道路
指定の年月日	昭和35年5月27日	指定道路の延長	47.212m	指定道路の幅員	6 m
指定道路の位置	札幌市中央区双子山1・2丁目 497番1ほか  <div style="text-align: right;">地番が複数ある場合は代表地番を記載</div>				
申請者の氏名	神 田 勘 三 郎			都市計画区域の区分	市街化区域
水平距離指定の年月日		水平距離指定に係る道路の部分の延長	m	水平距離	m
水平距離指定に係る道路の部分の位置					
その他	平成27年(2015年)1月1日 作成				

指定道路調書その2

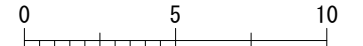
指定番号	第2079号	申請地	札幌市中央区双子山1・2丁目
指定年月日	昭和35年5月27日	地番	497番1ほか
道路の種類	建築基準法第42条第1項第5号	幅員	6.00 m
図郭番号	10-08	延長	47.212m
備考	土地の位置及び形状は概略を記載したものです。		

中央区  
双子山1丁目



縮尺 1/250

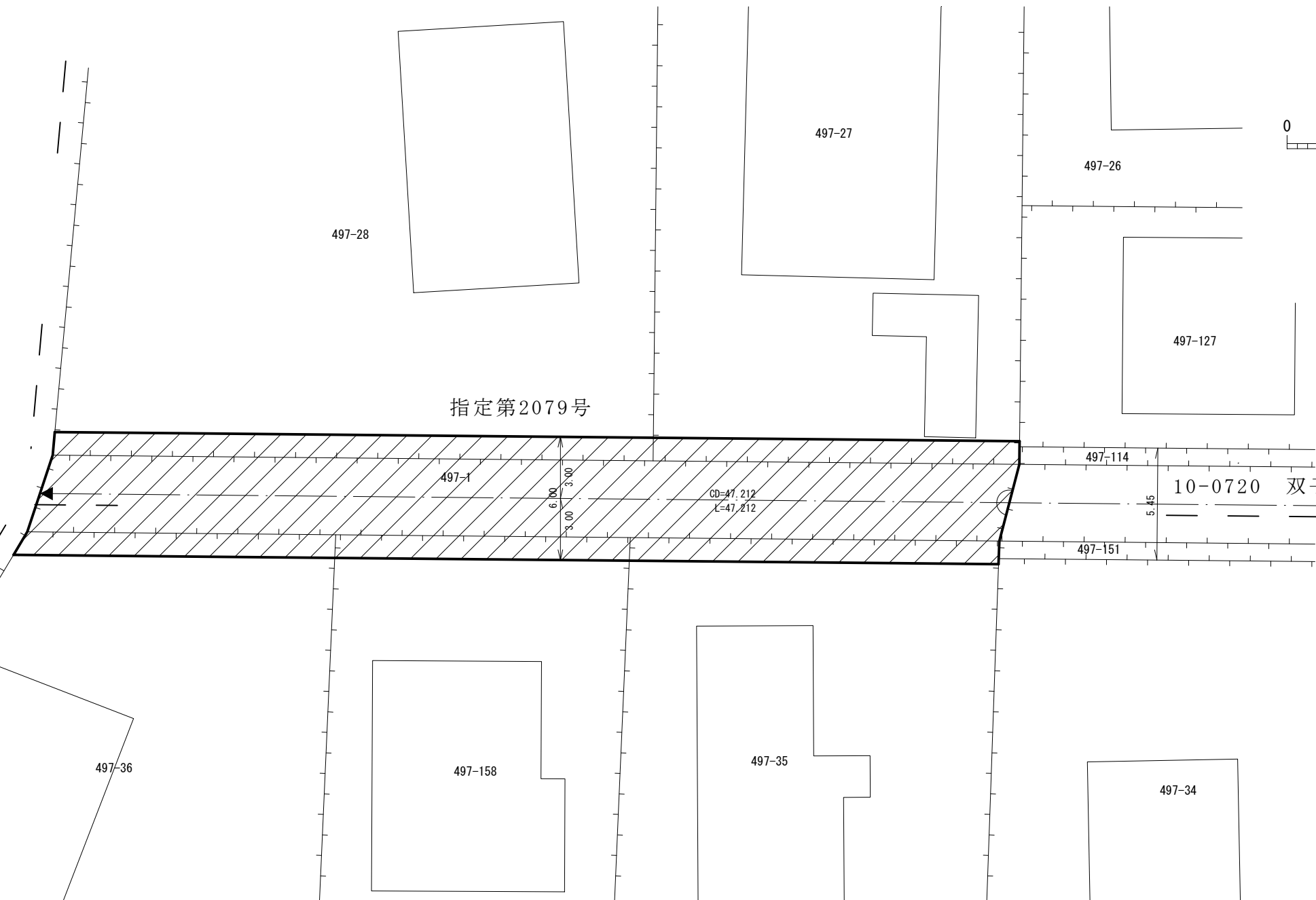
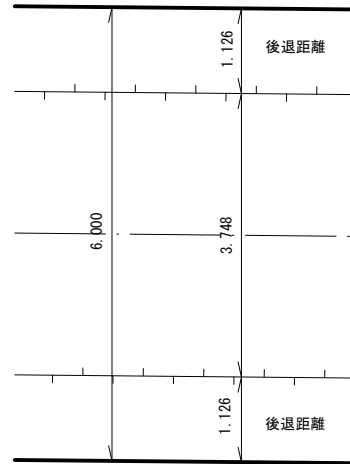
スケールサイズ



円山

拡大図





縮尺 1/100



指定第2079号

10-0720 双子山1丁目2号線

凡例

-  指定道路
-  既設境界標
-  筆界
-  起終点

双子山2丁目

作成日	平成27年 1月
作成機関	札幌市都市局建築指導部